

PLÁN OCHRANY MPZ TURNOV

Karty objektů

Blok mezi ulicí Palackého, Trávnící a Krajířovou



**Mgr. Miroslav Kolka, Mgr. Ivan Peřina
Tomáš Kesner, Mgr. Vladimír Vrabec**

revize 2016

Obsah (dle čísel popisných):

Dům č. p. 472

Dům č. p. 473

Dům č. p. 474

Dům č. p. 475

Dům č. p. 476

Dům č. p. 477

Dům č. p. 478

Dům č. p. 479

Dům č. p. 480

Dům č. p. 481

Dům č. p. 482

Dům č. p. 483, zaniklé

Dům č. p. 488, kino

Dům č. p. 2199, synagoga

Dům č. p. 2219, hospodářský objekt

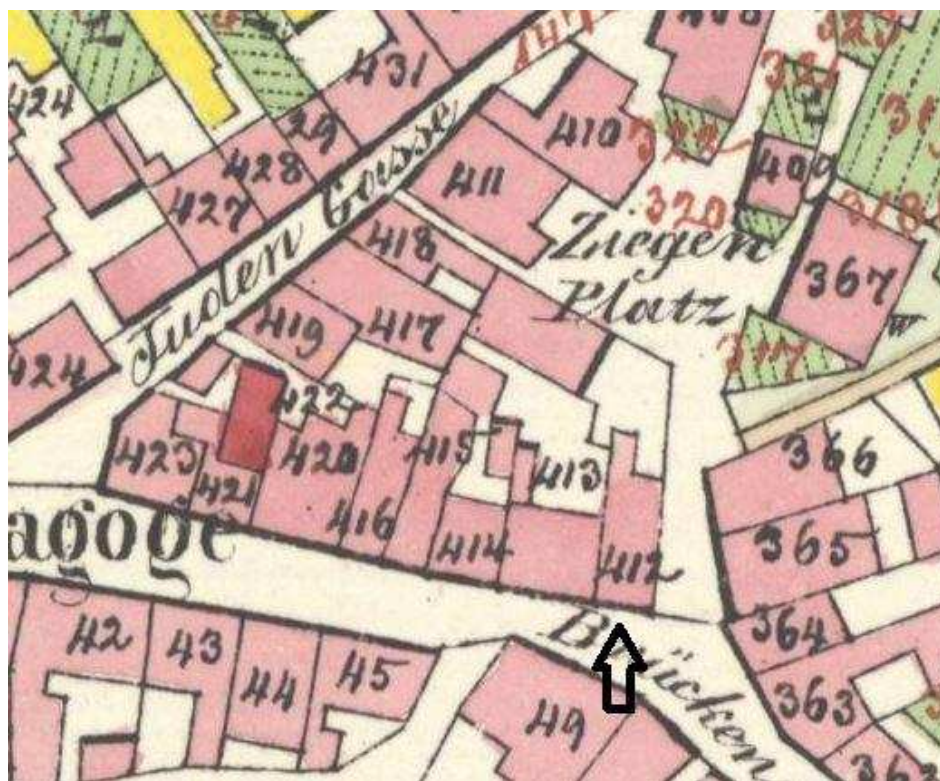
karta objektu Plán zásad památkové ochrany MPZ Turnov		Katalogové číslo	0472
název objektu	dům		
č. p./č. e.	472		
parcelní čísla	p. p. č. 382/1, 382/2		
lokalizace	Palackého ulice, nároží s ulicí Trávnice		
GPS:	50°35'12.981"N, 15°9'15.856"E		
výčet objektů	dům, objekt bez č. p. / č. e.		
rejstříkové číslo ÚSKP			
vlastník	Jan Verich, Trávnice 169, 511 01 Turnov; Petr Verich, Na stráni 146/4, Vršovice 101 00 Praha		
popis			
<p>Pozemek se nachází v nároží ulic Palackého a Trávnice, v severní frontě zástavby při Palackého ulici. Zděná stavba o dvou nadzemních podlažích je založená na obdélném půdorysu a zastřešená pultovou střechou s valbovým zakončením ve směru do Palackého ulice. Střecha je kryta azbestocementovými šablonami. Klempířské prvky jsou zhotoveny z pozinkového plechu. Obvodové stěnové konstrukce jsou provedeny ze smíšeného zdiva. Vnější omítky jsou zde řešeny jako vápenocementové, hladké (v uličních průčelích jsou zachovány starší omítkové korunní a patrové římsy). Stěnový sokl je opatřen starším lícovým obkladem z pískovcových desek (bez nátěru). Okenní otvory mají obdélný formát na výšku. Některé otvory jsou zaslepené (ve fasádě ponechány niky). Okenní výplně jsou zhotoveny ze dřeva a konstrukčně jsou řešeny jako dvojitá okna, vně i uvnitř křížově rozčleněná vždy na čtyři otvíravá křídla (bohatě zdobené klapačky ve tvaru sloupku s patkou a hlavicí, vnější křídla hnědá, vnitřní bílá). Dveře a výkladce v přízemí jsou novodobé kazetové, zhotovené ze dřeva.</p> <p>V zadní části navazuje na dům přízemní objekt bez č. p. / č. e., postavený na nepravidelném půdorysu kopírujícím zalomení městského bloku. Střecha stavby je plochá a využita zároveň jako terasa. Obvod terasy vymezuje atiková zeď a sloupky z KB bloků a dřevěné zábradlí. Výkladce a vstupní dveře jsou bílé plastové.</p>			
dějiny objektu/stavební vývoj			
<p>č. p. 472 (staré číslo I.), staré st. p. č. 412 1597/1637 – Nikodém Turek 8. června 1643 – Jan Brouček ujal domec na obci, po nebožtíku Nikodémovi Turkovi i s místem pustým Kuchařovským kolem roku 1760 opravován 1843 – na mapách stabilního katastru je zachycen jako nespalný s obdélným půdorysem orientovaným kratší stranou do ulice, směrem do dvora navazovala úzká přístavba 1901 – odstranění klenutých stropů v přízemí 1938 – stavební úpravy v přízemí, mj. zřízení výloh, úprava tvarosloví okenních výplní (PD Ladislav Slavík,</p>			

<p>Turnov), původní historizující členění dokládá dobová fotografie, na střeše byla položena břidlice (patrně železnobrodská) 1995 – úprava vnitřní dispozice v obou nadzemních podlažích 1998 – přístavba prodejny v zadní části parcely</p>
<p>použité prameny a literatura</p> <p>Ústřední archiv zeměměřičství a katastru Praha, fond Stabilní katastr, http://archivnimapy.cuzk.cz/ - k. ú. Turnov. NPÚ, ÚOP v Liberci, archiv - složka spisů k č. p. 472. Archiv Stavebního úřadu v Turnově, složka č. p. 472. David, R. – Kout, V.: Turnov, stavebně historický rozbor historického jádra, SÚRPMO Praha, 1971, uloženo v archivu NPÚ, ÚOP v Liberci, archiv, sign. SHP 0065. Novotný, R. R.: Josefínský katastr pro město Turnov, Archiv Českého ráje doby nové a nejnovější, svazek 1, Turnov 2003, s. 251, 368. Stefan, O.: Přípravné práce pro prostorový a upravovací plán města Turnova. Expertíza stavebně historická, Praha 1944-1945, s. 45. Šimák, J. V.: Příběhy města Turnova nad Jizerou. 3. díl, Turnov 1904, s. 334 - 335.</p>
<p>archivní plány a fotodokumentace</p> <p>Adaptace přízemí domu č. p. 472 v Turnově pro fil. České banky, arch. Ladislav Slavík, Turnov 1938. Muzeum Českého ráje v Turnově, sbírka fotografií, sign. A-FT 576.</p>
<p>průzkumy</p> <p>Nejsou známy.</p>
<p>architektonická kvalita, urbanistický význam, předmět památkové ochrany</p> <p>Pozemek je nedílnou součástí urbanistického celku města. Pro celek MPZ je důležité zejména hmotové (podlažnost, tvar střechy), konstrukční a materiálové řešení objektu, venkovní vzhled a rozsah zastavění parcely. Zastavění pozemku je pro celek MPZ velmi důležité z důvodu zachování urbanistické situace dané části města. Předmětem ochrany je rozsah zastavění parcely, stávající podlažnost, typ střechy, veškeré historické nosné konstrukce a původní vzhled fasády. Případné další hodnotné konstrukce a prvky je nutno upřesnit stavebně historickým průzkumem stavby (fasáda i interiér).</p>
<p>závady</p> <ol style="list-style-type: none"> 1) chybějící architektonické členění fasády (okenní šambrány a další prvky – viz dobové fotografie) 2) reklamní zařízení na fasádě 3) odvětrávací plechový nástavec na střeše 4) hmotově a vzhledově velmi rušivá přístavba prodejny (severní přístavba)
<p>doporučení/regulativy</p> <p>K zachování památkových hodnot MPZ je nutno respektovat stávající hmotové, konstrukční a materiálové řešení objektu, rozsah zastavění parcely, podlažnost a typ střechy. Zastavění pozemku je pro celek MPZ velmi důležité z důvodu zachování urbanistické situace dané části města. V případě obnovy střešního pláště je nutno použít výhradně místně obvyklé historické typy krytin – v daném případě nejlépe vláknocementové šablony šedočerného odstínu nebo přírodní břidlice. U oken se preferuje repasování velmi cenných výplní. V případě dožití stávajících oken a dveří by měly nové výplně být provedeny ze dřeva, u oken jako přesné kopie stávajícího konstrukčního řešení a členění (tj. dvojí okna s omítanou špaletou). V případě obnovy fasády objektu je nutné zachování stávajícího a případné obnovení chybějícího architektonického členění (při použití klasických omítek bez jakýchkoliv novodobých doplňků – zateplení, novodobé omítkové směsi apod.).</p>
<p>zpracoval: T. Kesner, M. Kolka, I. Peřina</p>
<p>datum: 22. 4. 2016</p>

Přílohy:



Zákres do katastrální mapy, V. Vrabec 2014.



Výřez z císařského otisku Stablního katastru 1843.



Výřez indikační skici Stablního katastru 1843.



Dům č. p. 472 ve výřezu leteckého snímku (vlevo), foto A. Kopecký 2014.



Dům č. p. 472, adaptace domu na plánu z roku 1938, archiv Stavebního úřadu v Turnově.



Dům č. p. 472 v první polovině 20. století (foto sbírka MČR, inv. č. AFT 576).



Dům č. p. 472, hlavní jižní průčelí, foto IP 2014.




Dům č. p. 472, boční východní průčelí, foto IP 2014.



Dům č. p. 472, boční východní průčelí, foto IP 2014.



Dům č. p. 472, severní štítové průčelí a novodobá přístavba prodejny, foto IP 2014.

karta objektu Plán zásad památkové ochrany MPZ Turnov		Katalogové číslo	0473
název objektu	dům		
č. p./č. e.	473		
parcelní čísla	p. p. č. 381/1, 381/3		
lokalizace	Palackého ulice, severní fronta		
GPS:	50°35'12.909"N, 15°9'15.304"E		
výčet objektů	dům		
rejstříkové číslo ÚSKP			
vlastník	Zdeněk Pokorný, Palackého 473, 511 01 Turnov; Kristýna Stará, Palackého 473, 511 01 Turnov; Mgr. Anatolij Šipoš, Cidlina 34, 507 13 Železnice; SJM Ing. Jaroslav Vodháněl a Dana Vodhánělová, Prackov 7, 511 01 Mírová pod Kozákovem; SJM Ing. Tomáš Zajíc a Žaneta Zajícová, č. p. 275, 468 33 Jenišovice		
popis			
<p>Pozemek se nachází v severní frontě zástavby při Palackého ulici. Zděná stavba o třech nadzemních podlažích je založená na obdélném půdorysu a zastřešená sedlovou okapově orientovanou střechou. Střecha je kryta novodobými betonovými taškami červeného odstínu. Klempířské prvky jsou zhotoveny z měděného plechu. Směrem do ulice jsou ve střeše osazena čtyři střešní okna, směrem do dvora dvě větší a dvě menší střešní okna a jedno výlezové okno u komínů. Dvě komínová tělesa, vystupující na dvorní straně střechy, jsou omítaná. Obvodové stěnové konstrukce jsou provedeny ze smíšeného a cihelného zdiva. Vnější omítky jsou zde řešeny jako vápenné, hladké, v ploše uličního průčelí opatřené zbytky starší štukové výzdoby (šambrány s nadokenními římsami ve 2. NP, šambrány ve 3. NP, korunní římsa). Stěnový sokl je opatřen novodobým keramickým obkladem. Hlavní vstup je orámován pískovcovým portálem s bohatou profilací po obvodu, kartuší na vrcholu s vytesanou číslicí „II“ starého židovského číslování a římsou vynášenou volutami s rostlinným motivem. Okenní otvory mají obdélný formát na výšku. Okenní výplně jsou zhotoveny ze dřeva a konstrukčně jsou řešeny jako dvojitá okna, vně i uvnitř křížově rozčleněná vždy na čtyři otvíravá křídla. Vstupní dveře a výkladce v přízemí jsou novodobé, zhotovené ze dřeva (výkladce zakrývají velkou část fasády v 1. NP). Dveře jsou novodobé rámové kazetové. Suterén domu náleží patrně staršímu baroknímu objektu, přístupný je dvakrát zalomenou nejspíše mladší chodbou se segmentovou klenbou. Vlastní sklep zpřístupňuje jednoduchý pískovcový portál bez profilace, klenba je valená mírně stlačená s trojbokou výsečí nad výklenkem – nikou. V jižním klenebním čele je mladší průraz větracího otvoru a pískovcová výlevka situovaná vysoko ve stěně pod klenbou. V západní stěně sklepa se otevírá zčásti zazděný vstup do drobného čtvercového prostoru s valenou klenbou, lavicí obíhající stěny a schodištěm do lázně, kterou vydělovala dnes zatopená zeď. Jedná se o nově identifikovanou rituální</p>			

židovskou lázeň – mikev (nález D. Marek, M. Ouhrabka a I. Peřina v roce 2011). Půdorys domu je rozšířen směrem do dvora dvojicí přístaveb. Východní delší je patrová a krytá pultovou střechou s lepenkovou krytinou. Omítaná fasáda má žlutý odstín. Směrem do dvora je v patře umístěna pavlač. Kratší západní přístavba je nižší, pultová střecha je krytá betonovými taškami.

dějiny objektu/stavební vývoj

č. p. 473 (staré číslo II.), staré st. p. č. 413

1585 – Regina kovářka platí ouroku 4 $\frac{1}{2}$ groše

znovu vystavěn po požáru v roce 1707 (následujícího roku již předmětem prodeje)

po roce 1800 stavebně upravován (dle vstupního portálu v hlavním průčelí), starší jádro domu včetně sklepa z 18. století, v roce 1940 rovněž uváděna cenná konírna (viz dnešní č. p. 2219) v zadní části pozemku a velmi cenná zadní fasáda, obojí z konce 18. století

1843 – na mapách stabilního katastru je vyobrazen nespalný obytný dům lichoběžníkového půdorysu s drobnou obdélnou přístavbou na západní straně dvora, v severozápadní části dvora stály dvě obdélné nespalné budovy (zadní fungovala jako konírna – viz dnešní č. p. 2219)

1901 – přepažení skladiště bednářské dílny – dnešní č. p. 2299 (plán Antonín Bernat, Turnov)

1904 – nástavba skladiště – dnešní č. p. 2299 (plán Jan Svoboda, Turnov)

1928 – nahrazení původního vnitřního dřevěného schodiště schodištěm kamenným, klenutý strop v krámě nahrazen plochým stropem do traverz, související úpravy fasády – nové výkladce (PD Karel Salač, Turnov)

1937/38 – částečná výměna oken

1981 – úprava pavlače ve dvoře (nové zakrytí)

podle dobových fotografií došlo ve 2. polovině 20. století k částečnému zjednodušení klasicistní fasády (v 1. NP chybí nárožní kvádrová bosáž, místo výkladců byla okna, okenních výplně byly osazeny přímo v líci fasády)

použité prameny a literatura

Ústřední archiv zeměměřičství a katastru Praha, fond Stabilní katastr, <http://archivnimapy.cuzk.cz/> - k. ú. Turnov.

NPÚ, ÚOP v Liberci, archiv - složka spisů k č. p. 473.

Archiv Stavebního úřadu v Turnově, složka č. p. 473.

David, R. – Kout, V.: Turnov, stavebně historický rozbor historického jádra, SÚRPMO Praha, 1971, uloženo v archivu NPÚ, ÚOP v Liberci, archiv, sign. SHP 0065.

Novotný, R. R.: Josefínský katastr pro město Turnov, Archiv Českého ráje doby nové a nejnovější, svazek 1, Turnov 2003, s. 251, 368.

Stefan, O.: Přípravné práce pro prostorový a upravovací plán města Turnova. Expertíza stavebně historická, Praha 1944-1945, s. 45.

Šimák, J. V.: Příběhy města Turnova nad Jizerou. 3. díl, Turnov 1904, s. 335 - 338.

archivní plány a fotodokumentace

Náčrtek na přepažení skladiště pro bednáře pro pana Alfreda Abelesa čís. d. 473 v Turnově, Ant. Bernat, Turnov 1901. – **jedná se dnešní č. p. 2219**

Plán na zvýšení skladiště při domě č. p. 473 pana Alfreda Abelesa v Turnově, J. Svoboda, Turnova 1904. – **jedná se dnešní č. p. 2219**

Návrh adaptace domu č. p. 473 P. A. Pokorného v Turnově, Ing. Karel Salač, Turnov 1928.

Muzeum Českého ráje v Turnově, sbírka fotografií, sign. A-FT 576, A-FT 583, A-FT 819c.

průzkumy

Marek, D.: Dům čp. 473 v Turnově. Archivní rešerše, Turnov 2010.

Podklady pro rukopis nálezové zprávy OPD, soukromý archiv I. Peřina.

architektonická kvalita, urbanistický význam, předmět památkové ochrany

Pozemek je nedílnou součástí urbanistického celku města. Pro celek MPZ je důležité zejména hmotové (podlažnost, tvar střechy), konstrukční a materiálové řešení objektu, venkovní vzhled a rozsah zastavění parcely. Jedná o jednu z velmi cenných staveb na území MPZ s předpokládanými konstrukcemi ze stavebních etap od 18. do 20. století a řadou cenných prvků v exteriéru (vstupní portál) a interiéru (rituální lázeň – mikve v suterénu). Zastavění pozemku je pro celek MPZ velmi důležité z důvodu zachování urbanistické situace dané části města.

Předmětem ochrany je rozsah zastavění parcely, stávající podlažnost, typ střechy, veškeré historické nosné konstrukce a původní vzhled fasády. Případné další hodnotné konstrukce a prvky je nutno upřesnit stavebně historickým průzkumem stavby (fasáda i interiér). Vzhledem k intaktnímu zachování výše uvedených stavebních konstrukcí, historického dispozičního řešení a cenných konstrukcí a detailů z různých historických období je vhodné zpracovat návrh na kulturní památku.

závady

- 1) do jisté míry střešní krytina z betonových velkoformátových tašek
- 2) množství a velikost střešních oken
- 3) novodobý keramický obklad soklu

doporučení/regulativy

K zachování památkových hodnot MPZ je nutno respektovat stávající hmotové, konstrukční a materiálové řešení objektu, rozsah zastavění parcely, podlažnost a typ střechy. Zastavění pozemku je pro celek MPZ velmi důležité z důvodu zachování urbanistické situace dané části města. V případě obnovy střešního pláště je nutno použít výhradně místně obvyklé historické typy krytin – nejlépe vláknocementové šablony šedočerného odstínu nebo přírodní břidlici, alternativně maloformátové betonové nebo pálené drážkované tašky. V případě obnovy oken a vstupních dveří se preferuje oprava a repasování, v horším případě zhotovení přesné kopie stávajících výplní ze dřeva. U dveří a výkladců by měly být výměny dožilých prvků provedeny opět ze dřeva. V případě obnovy fasády objektu je nutné zachování stávajícího a případné obnovení chybějícího architektonického členění (při použití klasických omítek bez jakýchkoliv novodobých doplňků – zateplení, novodobé omítkové směsi apod.).

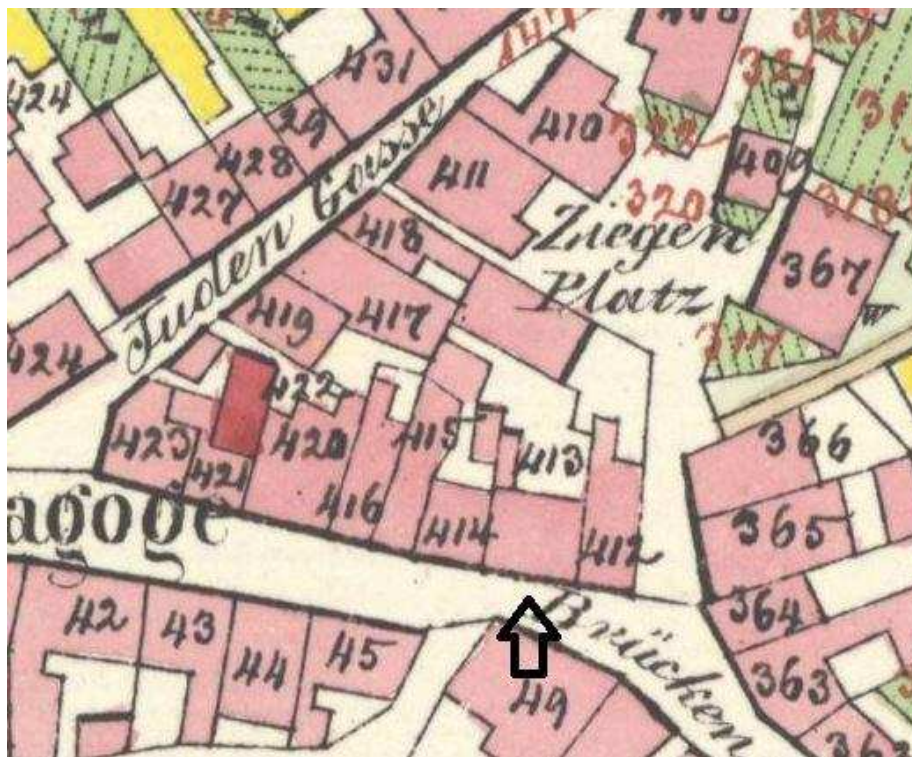
zpracoval: T. Kesner, M. Kolka, I. Peřina

datum: 22. 4. 2016

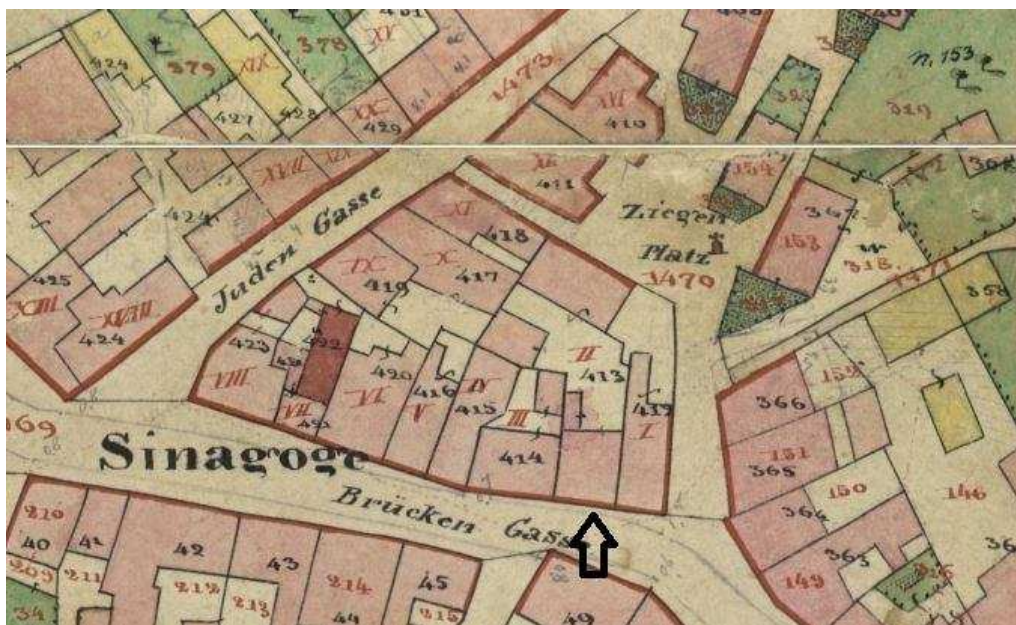
Přílohy:




Zákres do katastrální mapy, V. Vrabec 2014.



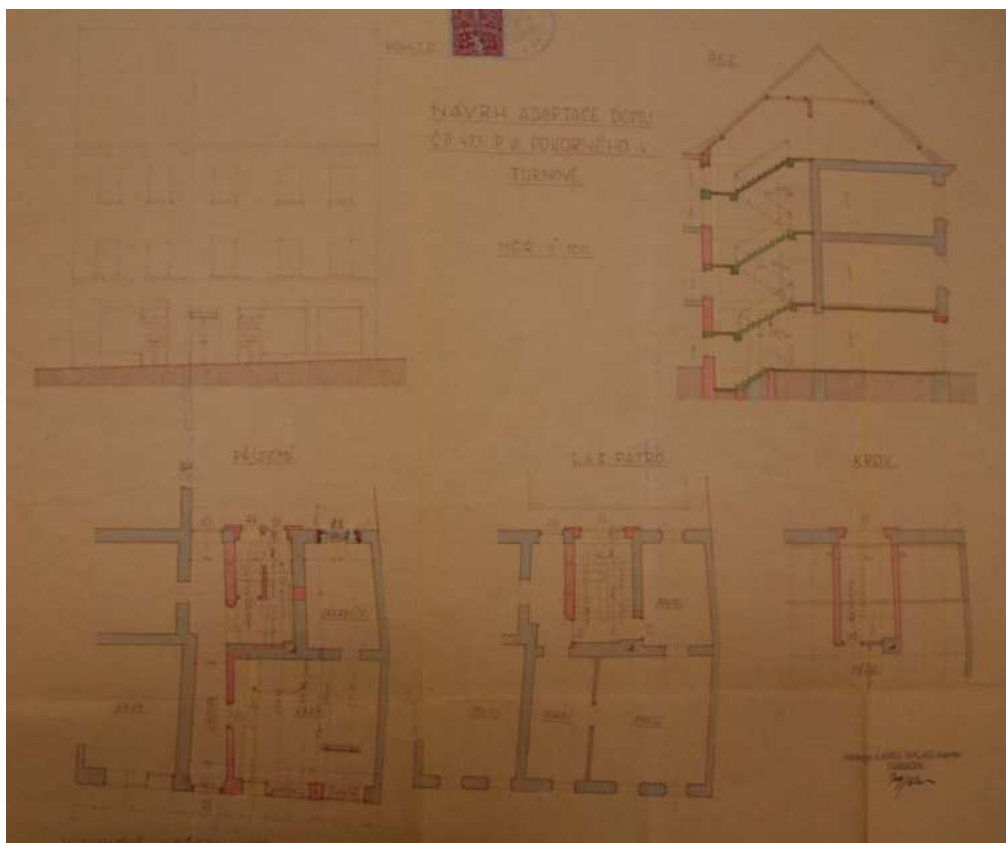
Výřez z císařského otisku Stabliního katastru 1843.



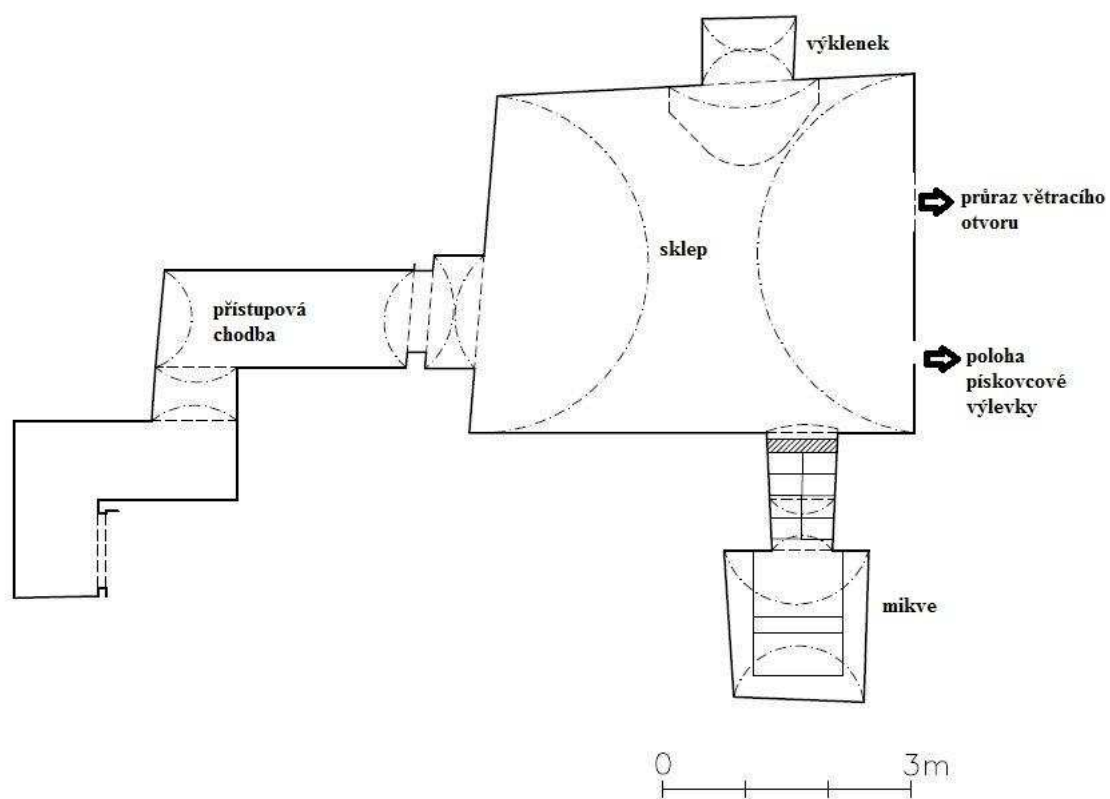
Výřez indikační skici Stablního katastru 1843.



Dům č. p. 473 ve výřezu leteckého snímku, foto A. Kopecký 2014.



Návrh adaptace domu na plánu z roku 1928, archiv Stavebního úřadu v Turnově.



Dům č. p. 473, půdorys suterénu s nálezem mikve, zaměření I. Peřina 2011.



Dům č. p. 473 na snímku v roce 1993, (foto sbírka MČR, inv. č. AFT 819 c).



Dům č. p. 473, hlavní jižní průčelí, foto IP 2014.



Dům č. p. 473, hlavní jižní průčelí – detail horních podlaží, foto IP 2014.



Dům č. p. 473, hlavní jižní průčelí – detail přízemí, foto IP 2014.



Dům č. p. 473, interiér sklepa vpravo se vstupem do mikve, foto P. Jakubec 2011.




Dům č. p. 473, detail pískovcové výlevky v jižním klenebním čele, foto IP 2011.



Dům č. p. 473, pohled na klenbu mikve a lavici nad lázní, foto IP 2011.



Dům č. p. 473, pohled na lavici kolem lázně, foto IP 2011.

karta objektu Plán zásad památkové ochrany MPZ Turnov		Katalogové číslo	0474
název objektu	dům		
č. p./č. e.	474		
parcelní čísla	p. p. č. 380		
lokalizace	Palackého ulice, severní fronta		
GPS:	50°35'13.015"N, 15°9'14.780"E		
výčet objektů	dům, doplňková stavba		
rejstříkové číslo ÚSKP			
vlastník	Ing. Ahmadi Homayun, Sokolovská 930/7, 289 22 Lysá nad Labem		
popis			
<p>Pozemek se nachází v severní frontě zástavby při Palackého ulici. Zděná stavba o třech nadzemních podlažích je založená na mírně lichoběžníkovém půdorysu a zastřešená sedlovou, okapově orientovanou střechou. Střecha je kryta vláknocementovými šablonami červeného odstínu. Klempířské prvky jsou zhotoveny z měděného plechu. V obou střešních rovinách se nachází jedno střešní okno, na dvorní straně také dvě okna výlezová. Obvodové stěnové konstrukce jsou provedeny ze smíšeného zdiva. Vnější omítky jsou zde řešeny jako vápenocementové, hladké (v uličním průčelí je dochována starší korunní konzolovitá římsa). Stěnový sokl je opatřen novodobým keramickým obkladem (kabřinec). Okenní otvory mají obdélný formát na šířku a na výšku. Okenní výplně jsou novodobé, zhotovené z lepených dřevěných profilů (dělení na dolní dvoukřídlou část a horní vyklápěcí křídlo). Dveře a výkladce v přízemí jsou novodobé, zhotovené z ocelohliníkových a hliníkových profilů. Dveře hlavního vstupu jsou zhotoveny z lepených dřevěných profilů.</p> <p>Ve dvoře stojí dvoupodlažní zděná omítaná hospodářská stavba půdorysu písmene L, zastřešená dvojicí pultových střech krytých vláknocementovými šablonami červeného odstínu.</p>			
dějiny objektu/stavební vývoj			
<p>č. p. 474 (staré číslo III.), staré st. p. č. 414 1585 – Vít Kroupa platí ouroku 8¹/₂ groše 1707 – poškozen požárem (ze starší stavby zachováno přízemí a křížově zaklenuté místnosti v prvním i druhém patře) 1843 – na mapách stabilního katastru je dům vyobrazen jako nespalný na mírně lichoběžníkovém půdoryse,</p>			

ve dvoře stála obdélná nespalná stavba
1928 – stavební úpravy v interiéru (PD Václav Soukup, Turnov)
1941 – obnova vnějších omítek (včetně nátěru dveřního portálu!)
1948 – stará břidličná krytina, položená na šindelové krytině nahrazena novou krytinou
1993 – stavební úpravy v 1.NP
2006 – výměna oken
2009 – výměna výkladců a venkovních dveří

použité prameny a literatura

Ústřední archiv zeměměřičství a katastru Praha, fond Stabilní katastr, <http://archivnimapy.cuzk.cz/> - k. ú. Turnov.
NPÚ, ÚOP v Liberci, archiv - složka spisů k č. p. 474.
Archiv Stavebního úřadu v Turnově, složka č. p. 474.
David, R. – Kout, V.: Turnov, stavebně historický rozbor historického jádra, SÚRPMO Praha, 1971, uloženo v archivu NPÚ, ÚOP v Liberci, archiv, sign. SHP 0065.
Novotný, R. R.: Josefínský katastr pro město Turnov, Archiv Českého ráje doby nové a nejnovější, svazek 1, Turnov 2003, s. 251, 368.
Stefan, O.: Přípravné práce pro prostorový a upravovací plán města Turnova. Expertíza stavebně historická, Praha 1944-1945, s. 45.
Šimák, J. V.: Příběhy města Turnova nad Jizerou. 3. díl, Turnov 1904, s. 338.

archivní plány a fotodokumentace

Plán na adaptaci krámu a postavení prádelny v domě čp. 474 pana Ferdinanda Hermana v Nádražní ulici, Václav Soukup, Turnov 1928.
Muzeum Českého ráje v Turnově, sbírka fotografií, sign. A-FT 583, A-FT 967a+b.

průzkumy

Nejsou známy.

architektonická kvalita, urbanistický význam, předmět památkové ochrany

Pozemek je nedílnou součástí urbanistického celku města. Pro celek MPZ je důležité zejména hmotové (podlažnost, tvar střechy), konstrukční a materiálové řešení objektu, venkovní vzhled a rozsah zastavění parcely. Jedná se o poměrně cennou stavbu s předpokládanými konstrukcemi ze stavebních etap od 17. do 20. století (zejména klenuté prostory), bohužel s výrazně narušenou čelní fasádou. Zastavění pozemku je pro celek MPZ velmi důležité z důvodu zachování urbanistické situace dané části města. Předmětem ochrany je rozsah zastavění parcely, stávající podlažnost, typ střechy, veškeré historické nosné konstrukce a původní vzhled fasády. Případné další hodnotné konstrukce a prvky je nutno upřesnit stavebně historickým průzkumem stavby (fasáda i interiéru).

závady

- 1) výrazně narušená fasáda hlavního průčelí, zaniklé architektonické členění, nevhodný typ omítky („tvrdý“ výraz)
- 2) okenní výplně (zcela ploché široké profily, hliníkové okapnice, nevhodný lazurní nátěr)
- 3) novodobý keramický obklad soklu

doporučení/regulativy

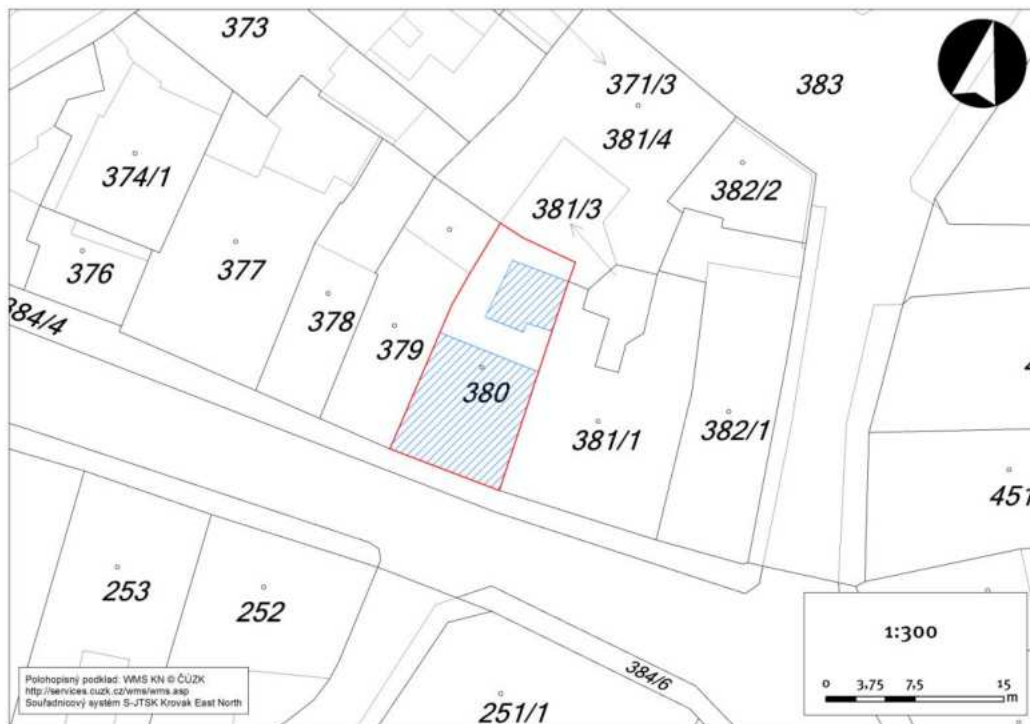
K zachování památkových hodnot MPZ je nutno respektovat stávající hmotové, konstrukční a materiálové řešení objektu, rozsah zastavění parcely, podlažnost a typ střechy. Zastavění pozemku je pro celek MPZ velmi důležité z důvodu zachování urbanistické situace dané části města. V případě obnovy střešního pláště je nutno použít výhradně místně obvyklé historické typy krytin – nejlépe vláknocementové šablony

šedočerného odstínu nebo přírodní břidlici, alternativně maloformátové betonové nebo pálené drážkované tašky. V případě obnovy oken a vstupních dveří se preferuje zhotovení výplní ze dřeva, kterou budou více odpovídat původní historické podobě (viz dobové fotografie, nutné je kvalitnější řemeslné provedení než u stávajících výplní). Totéž platí pro vstupní dveře a výkladce (u nich jsou přijatelné také hliníkové prvky). V případě obnovy fasády objektu je nutné zachování stávajícího a případné obnovení chybějícího architektonického členění (při použití klasických omítek bez jakýchkoliv novodobých doplňků – zateplení, novodobé omítkové směsi apod.).

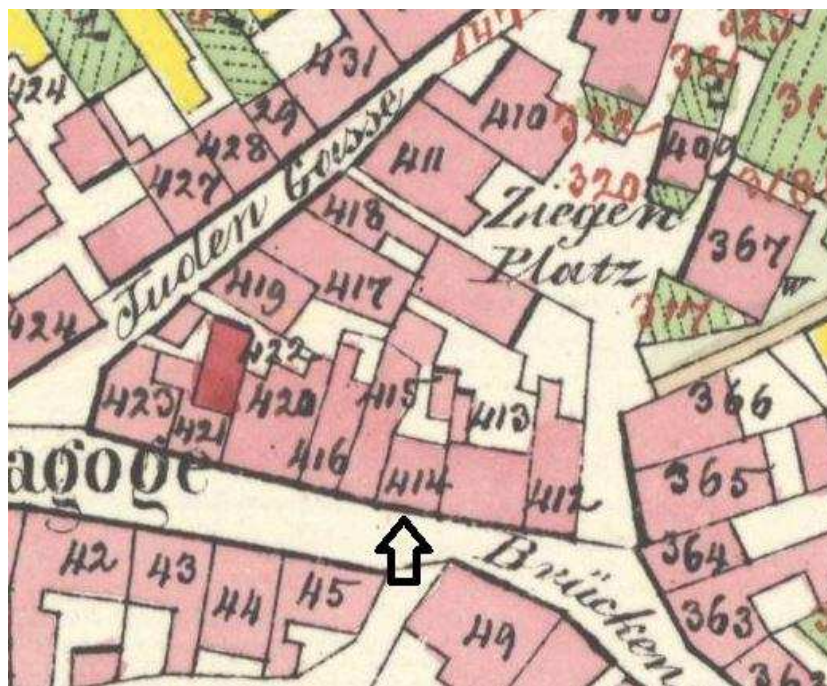
zpracoval: T. Kesner, M. Kolka, I. Peřina

datum: 23. 4. 2016

Přílohy:



Zákres do katastrální mapy, V. Vrabec 2014.




Výřez císařského otisku Stabliního katastru 1843.



Výřez indikační skici Stablního katastru 1843.



Dům č. p. 474 ve výřezu leteckého snímku, foto A. Kopecký 2014.



Dům č. p. 474, adaptace krámu a stavba průdelny na plánu z roku 1928, archiv Stavebního úřadu v Turnově.



Dům č. p. 474 (čtvrtý zleva) v roce 1944, (foto sbírka MČR, inv. č. AFT 967 b).



Dům č. p. 474 (druhý zprava), celkový pohled, foto IP 2014.



Dům č. p. 474, hlavní jižní průčelí, foto IP 2014.

karta objektu Plán zásad památkové ochrany MPZ Turnov		Katalogové číslo	0475
název objektu	dům		
č. p./č. e.	475		
parcelní čísla	p. p. č. 379		
lokalizace	Palackého ulice, severní fronta		
GPS:	50°35'13.097"N, 15°9'14.386"E		
výčet objektů	dům, dvorní přístavba, doplňková stavba		
rejstříkové číslo ÚSKP			
vlastník	Martina Novotná, Sobotecká 92, Mašov, 511 01 Turnov; Petr Sochor, č. p. 172, 511 01 Ohrazenice; Milan Valkoun, Palackého 475, 511 01 Turnov		
popis			
<p>Pozemek se nachází v severní frontě zástavby při Palackého ulici. Zděná stavba o třech nadzemních podlažích je založená na obdélném půdorysu a zastřešená sedlovou, okapově orientovanou střechou. Střecha je kryta novodobými betonovými taškami červeného odstínu. Klempířské prvky jsou zhotoveny z pozinkového plechu. Ve střešní rovině orientované do ulice jsou umístěna dvě výlezová okna. Komínové hlavy jsou omítnuté. Obvodové stěnové konstrukce jsou provedeny ze smíšeného a cihelného zdiva. Vnější omítky jsou zde řešeny jako vápenocementové, škrábané. Stěnový sokl je opatřen novodobým keramickým obkladem (kabřinec). Okenní otvory mají obdélný formát na šířku. Okenní výplně jsou plastová dvoukřídlá v tmavě hnědém odstínu. Ve dvorním průčelí jsou okna plastová jednokřídlá bez dělení. Dveře a výkladce v přízemí jsou novodobé, zhotovené z ocelohliníkových profilů. Ve dvoře na dům navazuje patrová úzká spojovací přístavba ukončená terasou. K ní přiléhá lichoběžníková patrová hospodářská přístavba s pultovou střechou krytou šedočernou lepenkou. Obě přístavby jsou zděné převážně z pálených cihel a omítnuté hrubou vápennou omítkou. Zeď oddělující pozemky č. p. 475 a 476 je vyzděná ve spodní partii pískovcových kvádrů, následně je nadezděná lomovým zdivem a v horní úrovni pálenými cihlami.</p>			
dějiny objektu/stavební vývoj			
<p>č. p. 475 (staré číslo IV.), staré st. p. č. 415 3. května 1688 – Václav Brouček, pekař, koupil dům na obci (ve čtyřicátých letech 20. století je kladena dochovaná stavba do 17. století včetně klenby chodby) 1843 – na mapách stabilního katastru je dotčený pozemek zcela zastavěn, patrně se skládá z obdélné</p>			

budovy při ulici, rozšířené do dvora o hospodářskou přístavbu (ta je směrem k sousednímu č. p. 474 širší) v polovině 19. století přestavován

1889 – nová novorenesanční fasáda, dům patrový (plán Karel Knop, Turnov)

1926 – úpravy v interiéru 1. NP – demolice klenby v prostoru krámu a nahrazení trámovým plochým stropem, vybourání vstupu v příčce mezi krámem a chodbou, probourání výkladců v čelním průčelí (PD J. Kasal, Turnov)

1947 – zvýšení podkroví – nástavba (PD Ladislav Slavík, Turnov), následně zásadní poničení fasády – odstranění novorenesančního členění, nové okenní otvory na šířku, nový typ omítky (škrábaná)

1972 – adaptace prodejny v 1. NP

2001 – výměna střešní krytiny za velkoformátové betonové tašky (na místo maloformátových betonových tašek)

použité prameny a literatura

Ústřední archiv zeměměřičství a katastru Praha, fond Stablní katastr, <http://archivnimapy.cuzk.cz/> - k. ú. Turnov.

NPÚ, ÚOP v Liberci, archiv - složka spisů k č. p. 475.

Archiv Stavebního úřadu v Turnově, složka č. p. 475.

David, R. – Kout, V.: Turnov, stavebně historický rozbor historického jádra, SÚRPMO Praha, 1971, uloženo v archivu NPÚ, ÚOP v Liberci, archiv, sign. SHP 0065.

Novotný, R. R.: Josefínský katastr pro město Turnov, Archiv Českého ráje doby nové a nejnovější, svazek 1, Turnov 2003, s. 251, 368.

Stefan, O.: Přípravné práce pro prostorový a upravovací plán města Turnova. Expertíza stavebně historická, Praha 1944-1945, s. 45.

Šimák, J. V.: Příběhy města Turnova nad Jizerou. 3. díl, Turnov 1904, s. 339.

archivní plány a fotodokumentace

Návrh na změnu fasády domu pana Jos. Dubského měšťana v Turnově, Karel Knop, Turnov 1889.

Návrh adaptace domu č. p. 475 v Turnově pro pí Otílii Taussigovou v Turnově, arch. Josef Kasal, Turnov 1926.

Návrh na zřízení výkladů a krámu v domě č. p. 475 v Turnově Nádražní ulice, arch. Josef Kasal, Turnov 1926.

Plán na zřízení bytu v podkroví domu č. p. 475 pana Jana Sochora v Turnově, arch. Ladislav Slavík, Turnov 1947.

Muzeum Českého ráje v Turnově, sbírka fotografií, sign. A-FT 583, A-FT 967a+b.

průzkumy

Nejsou známy.

architektonická kvalita, urbanistický význam, předmět památkové ochrany

Pozemek je nedílnou součástí urbanistického celku města. Pro celek MPZ je důležité zejména hmotové (podlažnost, tvar střechy), konstrukční a materiálové řešení objektu, venkovní vzhled a rozsah zastavění parcely. Zastavění pozemku je pro celek MPZ velmi důležité z důvodu zachování urbanistické situace dané části města.

Předmětem ochrany je rozsah zastavění parcely, stávající podlažnost, typ střechy, veškeré historické nosné konstrukce a původní vzhled fasády. Případné další hodnotné konstrukce a prvky je nutno upřesnit stavebně historickým průzkumem stavby (fasáda i interiér).

závady

1) zcela nevhodně upravená fasáda, zánik původního novorenesančního členění, rušivé okenní otvory na šířku, škrábaná omítky

2) plastové výplně vstupů a oken (ploché profily, rušivá barevnost, celkově utilitární vzhled); obdobně i

kovové výkladce v hlavním průčelí v 1. NP
3) novodobý keramický obklad soklu
4) do jisté míry velkoformátový typ betonových tašek

doporučení/regulativy

K zachování památkových hodnot MPZ je nutno respektovat stávající hmotové, konstrukční a materiálové řešení objektu, rozsah zastavění parcely, podlažnost a typ střechy. Zastavění pozemku je pro celek MPZ velmi důležité z důvodu zachování urbanistické situace dané části města. V případě obnovy střešního pláště je nutno použít výhradně místně obvyklé historické typy krytin – nejlépe vláknocementové šablony šedočerného odstínu nebo přírodní břidlici, alternativně maloformátové betonové nebo pálené drážkované tašky. V případě obnovy oken preferujeme návrat k původnímu historizujícímu stavu – žádoucí je úprava oken na původní obdélné tvary na výšku a zhotovení kopie doloženého staršího typu výplní ze dřeva (totéž platí i pro dveře a výkladce). V případě obnovy fasády objektu je nutné obnovení chybějícího architektonického členění v novorenesančním stylu (při použití klasických omítek bez jakýchkoliv novodobých doplňků – zateplení, novodobé omítkové směsi apod.).

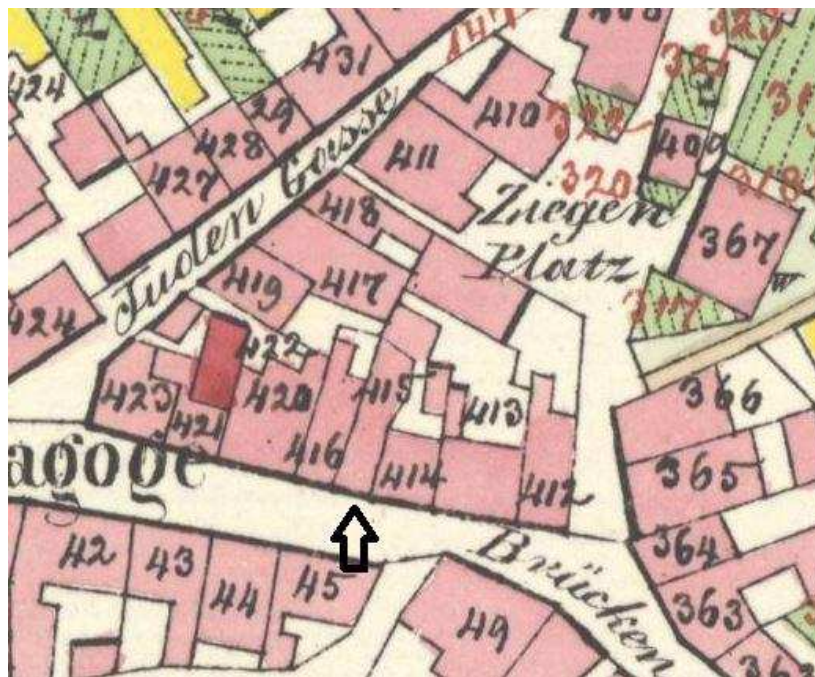
zpracoval: T. Kesner, M. Kolka, I. Peřina

datum: 23. 4. 2016

Přílohy:



Zákres do katastrální mapy, V. Vrabec 2014.



Výřez z císařského otisku Stabliního katastru 1843.



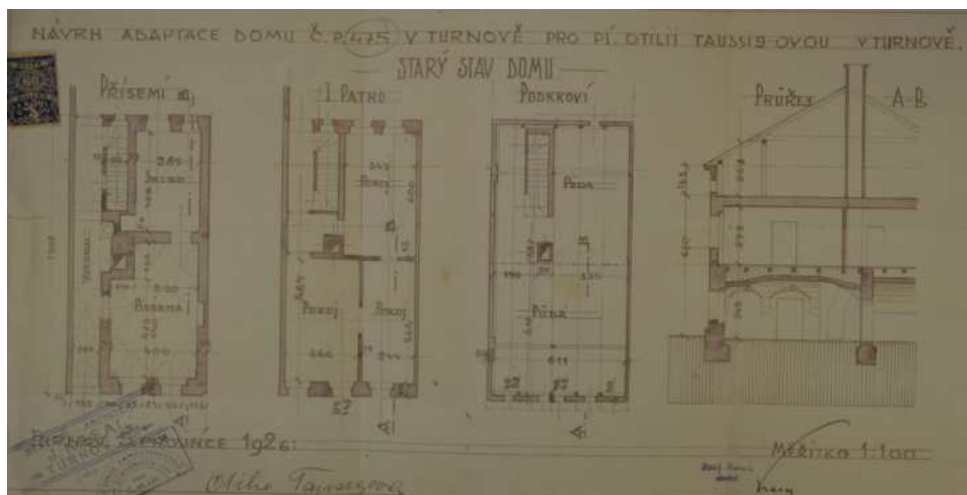
Výřez indikační skici Stablního katastru 1843.



Dům č. p. 475 ve výřezu leteckého snímku, foto A. Kopecký 2014.



Dům č. p. 475, návrh na změnu fasády na plánu z roku 1889, archiv Stavebního úřadu v Turnově.



Dům č. p. 475, návrh adaptace na plánu z roku 1926, archiv Stavebního úřadu v Turnově.



Dům č. p. 475, návrh na zřízení výkladů a krámu z roku 1926, archiv Stavebního úřadu v Turnově.



Dům č. p. 475, plán na zřízení bytu v podkroví z roku 1947, archiv Stavebního úřadu v Turnově.



Dům č. p. 475 (třetí zleva) v roce 1944, (foto sbírka MČR, inv. č. AFT 967 b).




Dům č. p. 475, hlavní jižní průčelí, foto IP 2014.



Dům č. p. 475, hlavní jižní průčelí a část štítu, foto IP 2014.



Dům č. p. 475, západní zeď oddělující dvory č. p. 475 a 476, za ní přístavby domu č. p. 475,
foto MK 2015.

karta objektu Plán zásad památkové ochrany MPZ Turnov		Katalogové číslo	0476
název objektu	dům		
č. p./č. e.	476		
parcelní čísla	p. p. č. 378		
lokalizace	Palackého ulice, severní fronta		
GPS:	50°35'13.161"N, 15°9'14.088"E		
výčet objektů	dům, doplňková stavba		
rejstříkové číslo ÚSKP			
vlastník	Bohumil Havlík, Jiráskova 245, 512 63 Rovensko pod Troskami		
popis			
<p>Pozemek se nachází v severní frontě zástavby při Palackého ulici.</p> <p>Zděná stavba o dvou nadzemních podlažích je založená na obdélném půdorysu (s drobnou dvorní přístavbou) a zastřešená sedlovou, okapově orientovanou střechou. Střecha je kryta vláknocementovými šablonami. Klempířské prvky jsou zhotoveny z pozinkového plechu. Ve střešní rovině orientované do ulice je umístěn pultový vikýř obložený na čelní i bočních stranách šablonami. Ve dvorní střešní rovině se nachází omítané komínové těleso a dvě výlezová okna. Obvodové stěnové konstrukce jsou provedeny ze smíšeného zdiva. Vnější omítky jsou zde řešeny jako hrubé vápenocementové (v uličním průčelí je dochována starší korunní konzolová římsa). Okenní otvory mají obdélný formát na šířku. Okenní výplně jsou zhotoveny ze dřeva a konstrukčně jsou řešeny jako dvojitá okna, vně i uvnitř svisle rozdělená vždy na tři otvíravá křídla (barva hnědá, na dvorním průčelí červenohnědá). Dveře a výkladce v přízemí jsou novodobé, zhotovené ze dřeva (barva bílá). Dveře hlavního vstupu jsou zhotoveny z laťovky (1. polovina 20. století).</p> <p>Ve dvoře stojí drobná hospodářská stavba se zděnými omítanými stěnami, bedněným polopatrem a pultovou střechou krytou šedočernými lepenkovými pásy.</p>			
dějiny objektu/stavební vývoj			
<p>č. p. 476 (staré číslo V.), staré st. p. č. 416</p> <p>27. ledna 1755 koupil Josef Jonáš se svojí dcerou Estherou dům od Samuela Marka (Oldřich Stefan ve čtyřicátých letech 20. století konstatoval, že se v krámě a domovním průchodu nacházejí klenby ze 17. století)</p> <p>kolem roku 1800 přestavován</p>			

1843 – na mapách stabilního katastru je vyobrazen nespalný dům výrazně protáhlého obdélného půdorysu (kratší stranou orientován směrem do ulice), drobná dvorní přístavba
1948 – stará břidličná krytina, položená na šindelové krytině nahrazena novou krytinou
1954 – stavební úpravy interiéru v 2. NP, úprava hlavního průčelí, zánik původního architektonického klasicistního členění (zachována pouze konzolovitá korunní římsa, zanikl portál, okenní šambrány a mezipatrová římsa)

použité prameny a literatura

Ústřední archiv zeměměřičství a katastru Praha, fond Stabilní katastr, <http://archivnimapy.cuzk.cz/> - k. ú. Turnov.
NPÚ, ÚOP v Liberci, archiv - složka spisů k č. p. 476.
Archiv Stavebního úřadu v Turnově, složka č. p. 476.
David, R. – Kout, V.: Turnov, stavebně historický rozbor historického jádra, SÚRPMO Praha, 1971, uloženo v archivu NPÚ, ÚOP v Liberci, archiv, sign. SHP 0065.
Novotný, R. R.: Josefínský katastr pro město Turnov, Archiv Českého ráje doby nové a nejnovější, svazek 1, Turnov 2003, s. 251, 368.
Stefan, O.: Přípravné práce pro prostorový a upravovací plán města Turnova. Expertíza stavebně historická, Praha 1944-1945, s. 45.
Šimák, J. V.: Příběhy města Turnova nad Jizerou. 3. díl, Turnov 1904, s. 339 - 340.

archivní plány a fotodokumentace

Adaptace I. patra domu č. pop. 476 pana Jiřího Haleše, 1954.
Muzeum Českého ráje v Turnově, sbírka fotografií, sign. A-FT 583, A-FT 967a+b.

průzkumy

Nejsou známy.

architektonická kvalita, urbanistický význam, předmět památkové ochrany

Pozemek je nedílnou součástí urbanistického celku města. Pro celek MPZ je důležité zejména hmotové (podlažnost, tvar střechy), konstrukční a materiálové řešení objektu, venkovní vzhled a rozsah zastavění parcely. Zastavění pozemku je pro celek MPZ velmi důležité z důvodu zachování urbanistické situace dané části města.

Předmětem ochrany je rozsah zastavění parcely, stávající podlažnost, typ střechy, veškeré historické nosné konstrukce a původní vzhled fasády. Případné další hodnotné konstrukce a prvky je nutno upřesnit stavebně historickým průzkumem stavby (fasáda i interiér).

závady

- 1) zcela nevhodně upravená fasáda, zánik klasicistního architektonického členění, rušivé okenní otvory (obdélné na šířku), hrubá omítka
- 2) vzhled dřevěných výplní vstupů, oken (obdobně i kovové výkladce v hlavním průčelí v 1. NP)
- 3) velikost a podoba střešního vikýře v pohledově exponovaném uličním průčelí – hmota předimenzovaná, velké jednokřídlé nedělené okno
- 4) doplňky střešní krytiny – odvětrávací tvarovky

doporučení/regulativy

K zachování památkových hodnot MPZ je nutno respektovat stávající hmotové, konstrukční a materiálové řešení objektu, rozsah zastavění parcely, podlažnost a typ střechy. Zastavění pozemku je pro celek MPZ velmi důležité z důvodu zachování urbanistické situace dané části města. V případě obnovy střešního pláště je nutno použít výhradně místně obvyklé historické typy krytin – nejlépe vláknocementové šablony šedočerného odstínu nebo přírodní břidlici, alternativně maloformátové betonové nebo pálené drážkované

tašky. V případě obnovy oken preferujeme návrat k původnímu historickému stavu – žádoucí je úprava oken na původní obdélné tvary na výšku a zhotovení kopie doloženého staršího typu výplní ze dřeva (totéž platí i pro dveře a výkladce). V případě obnovy fasády objektu je nutné obnovení chybějícího architektonického členění v klasicistním stylu (při použití klasických omítek bez jakýchkoliv novodobých doplňků – zateplení, novodobé omítkové směsi apod.).

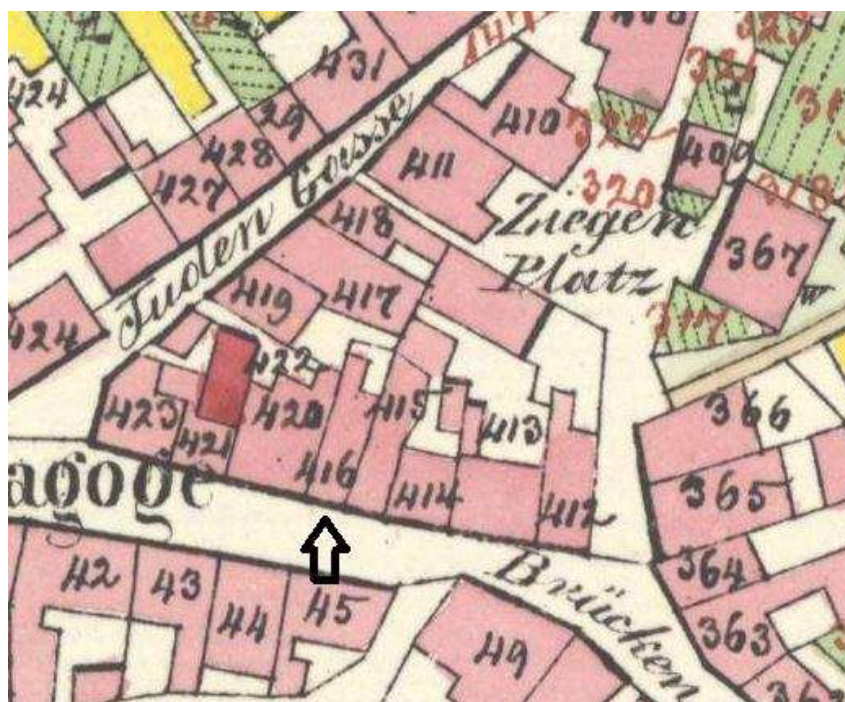
zpracoval: T. Kesner, M. Kolka, I. Peřina

datum: 24. 4. 2016

Přílohy:



Zákres do katastrální mapy, V. Vrabec 2014.



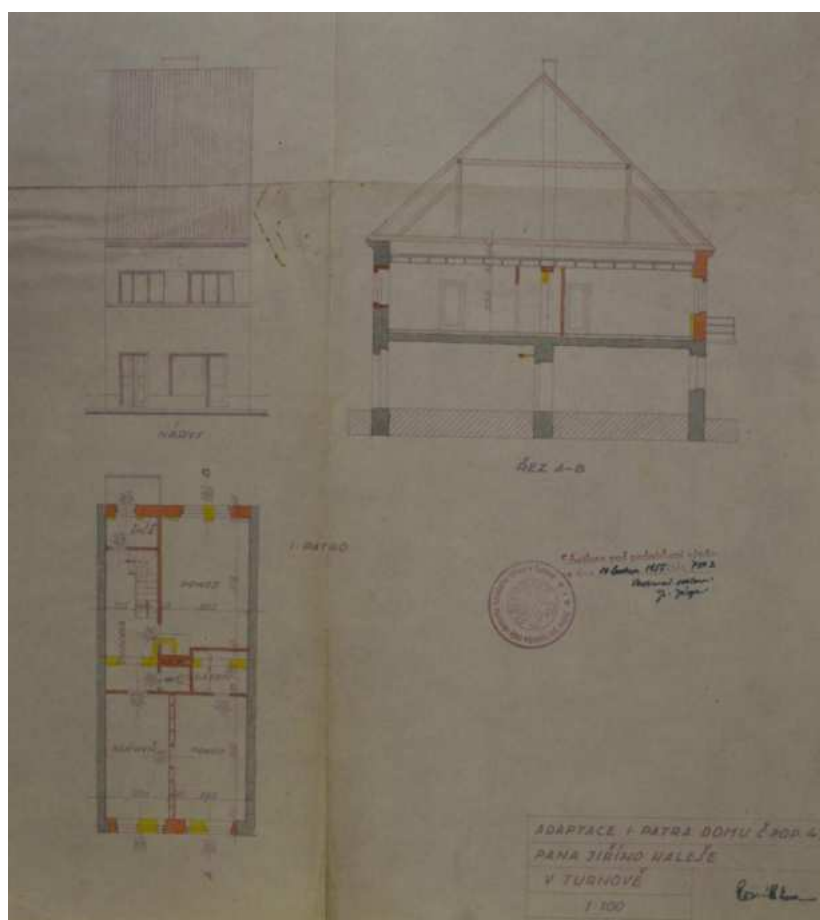
Výřez z císařského otisku Stablního katastru 1843.



Výřez indikační skici Stablního katastru 1843.



Dům č. p. 476 ve výřezu leteckého snímku, foto A. Kopecký 2014.



Dům č. p. 476, adaptace I. patra domu na plánu z roku 1954, archiv Stavebního úřadu v Turnově.



Dům č. p. 476 (druhý zleva) v roce 1944, (foto sbírka MČR, inv. č. AFT 967 a).



Dům č. p. 476, hlavní jižní průčelí, foto IP 2014.



Dům č. p. 476, hlavní jižní průčelí, detail patra a střechy, foto IP 2014.



Dům č. p. 476, dvorní severní průčelí (vlevo), foto MK 2016.



Dům č. p. 476, drobná doplňková stavba ve dvoře (dole uprostřed), foto MK 2016.

karta objektu Plán zásad památkové ochrany MPZ Turnov		Katalogové číslo	0477
název objektu	dům		
č. p./č. e.	477		
parcelní čísla	p. p. č. 377		
lokalizace	Palackého ulice, severní fronta		
GPS:	50°35'13.269"N, 15°9'13.665"E		
výčet objektů	dům, dvorní přístavby		
rejstříkové číslo ÚSKP			
vlastník	SJM Ing. Zbyněk Blecha a Irena Blechová, Palackého 477, 511 01 Turnov		
popis			
<p>Pozemek se nachází v severní frontě zástavby při Palackého ulici. Zděná stavba o dvou nadzemních podlažích je založená na obdélném půdorysu a zastřešená sedlovou, okapově orientovanou střechou. Střecha je kryta vláknocementovými šablonami. Klempířské prvky jsou zhotoveny z pozinkového plechu. Ve střešní rovině orientované do ulice jsou umístěny dva sedlové vikýře. V části orientované do dvora ze střechy vystupují tři komíny z režného cihelného zdiva a jsou zde osazena tři výlezová okna. Obvodové stěnové konstrukce jsou provedeny ze smíšeného zdiva. Vnější omítky jsou řešeny jako vápenocementové (v přízemí hladké, v patře hrubé zatřené nátěrem, v uličním průčelí je fasáda zakončena replikou starší korunní římsy). V ose hlavního průčelí je korunní římsa přerušena segmentově ukončeným štítem s pultovou střechou s šikmými boky. Okenní otvory mají obdélný formát na šířku. Okenní výplně jsou zhotoveny ze dřeva a konstrukčně jsou řešeny jako dvojí okna, vně i uvnitř svisle rozdělená vždy na tři a čtyři otvíravá křídla (barva bílá). U dvorního křídla jsou v přízemí také obdélná okna na výšku, s dřevěnými dvojími výplněmi dělenými na dvě křídla s příčkou v horní třetině (barva žlutohnědá). Výkladce v přízemí jsou novodobé, zhotovené ze dřeva (barva hnědá). Hlavní vstup je uzavírán pouze roletou, za kterou je otevřená síň, zaklenutá valenou klenbou s výsečemi. Síň je ukončena příčkou s plastovými dveřmi. Obdélný půdorys stavby je směrem do dvora rozšířen o srostlici několika přístaveb s pultovými střechami krytými vláknocementovými šablonami, falcovaným plechem a makrolonem.</p>			
dějiny objektu/stavební vývoj			
<p>č. p. 477 (staré číslo VI.), staré st. p. č. 420 1585 – Matouš zámečník platí 7 ½ groše ouroku 1653 – částečně spustlý domek byl opraven 12. června 1709 Eliáš Josef žid Hlavatý koupil spáleniště na obci k vystavění domce, tu kdež nyní škola židovská státi má (po požáru celé čtvrti v roce 1707), v roce 1940 je zde identifikována v krámu lunetová</p>			

klenba ze 17. století, zbylá část je hodnocen jako přestavba z doby kolem roku 1800 (s typickým segmentovým štítem v ose hlavního průčelí)
1843 – na mapách stabilního katastru je vyobrazen nespalný dům obdélného půdorysu rozšířeného směrem do dvora o drobnější přístavby, kratší stranou je orientován do ulice
1923 – obnova fasády, klasicistní charakter s trojicí vstupních portálů v přízemí a hustě řazeným rastrem oken v patře je patrný na dobových fotografiích, střešní krytina z eternitu
1959/63 – v hlavním průčelí zřízena garážová vrata
1993 – úprava garáže v přízemí na prodejnu

použité prameny a literatura

Ústřední archiv zeměměřičství a katastru Praha, fond Stabilní katastr, <http://archivnimapy.cuzk.cz/> - k. ú. Turnov.
NPÚ, ÚOP v Liberci, archiv - složka spisů k č. p. 477.
Archiv Stavebního úřadu v Turnově, složka č. p. 477.
David, R. – Kout, V.: Turnov, stavebně historický rozbor historického jádra, SÚRPMO Praha, 1971, uloženo v archivu NPÚ, ÚOP v Liberci, archiv, sign. SHP 0065.
Novotný, R. R.: Josefínský katastr pro město Turnov, Archiv Českého ráje doby nové a nejnovější, svazek 1, Turnov 2003, s. 251, 368.
Stefan, O.: Přípravné práce pro prostorový a upravovací plán města Turnova. Expertíza stavebně historická, Praha 1944-1945, s. 45.
Šimák, J. V.: Příběhy města Turnova nad Jizerou. 3. díl, Turnov 1904, s. 340 - 341.

archivní plány a fotodokumentace

Zřízení garáže v čp. 477, Turnov, 1959.
Muzeum Českého ráje v Turnově, sbírka fotografií, sign. A-FT 583, A-FT 967a+b.

průzkumy

Nejsou známy.

architektonická kvalita, urbanistický význam, předmět památkové ochrany

Pozemek je nedílnou součástí urbanistického celku města. Pro celek MPZ je důležité zejména hmotové (podlažnost, tvar střechy), konstrukční a materiálové řešení objektu, venkovní vzhled a rozsah zastavění parcely. Zastavění pozemku je pro celek MPZ velmi důležité z důvodu zachování urbanistické situace dané části města.
Předmětem ochrany je rozsah zastavění parcely, stávající podlažnost, typ střechy, veškeré historické nosné konstrukce a původní vzhled fasády. Případné další hodnotné konstrukce a prvky je nutno upřesnit stavebně historickým průzkumem stavby (fasáda i interiér).

závady

- 1) zcela nevhodně upravená fasáda, zánik původního klasicistního členění, rušivé okenní otvory na šířku
- 2) vhléd okenních výplní a výkladců, osazení v hloubi špalet,
- 3) chybějící uzavření hlavního vstupu
- 4) doplňky střešní krytiny a vikýřů – masivní oplechování atik, závětrné lišty vikýřů
- 5) předimenzované množství a velikost reklam

doporučení/regulativy

K zachování památkových hodnot MPZ je nutno respektovat stávající hmotové, konstrukční a materiálové řešení objektu, rozsah zastavění parcely, podlažnost a typ střechy. Zastavění pozemku je pro celek MPZ velmi důležité z důvodu zachování urbanistické situace dané části města. V případě obnovy střešního pláště je nutno použít výhradně místně obvyklé historické typy krytin – nejlépe vláknocementové šablony

šedočerného odstínu nebo přírodní břidlici, alternativně maloformátové betonové nebo pálené drážkované tašky. V případě obnovy oken preferujeme návrat k původnímu historizujícímu stavu – žádoucí je úprava oken na původní obdélné tvary na výšku a zhotovení kopie doloženého staršího typu výplní ze dřeva (totéž platí i pro dveře a výkladce). V případě obnovy fasády objektu je nutné obnovení chybějícího architektonického členění v klasicistním stylu (při použití klasických omítek bez jakýchkoliv novodobých doplňků – zateplení, novodobé omítkové směsi apod.).

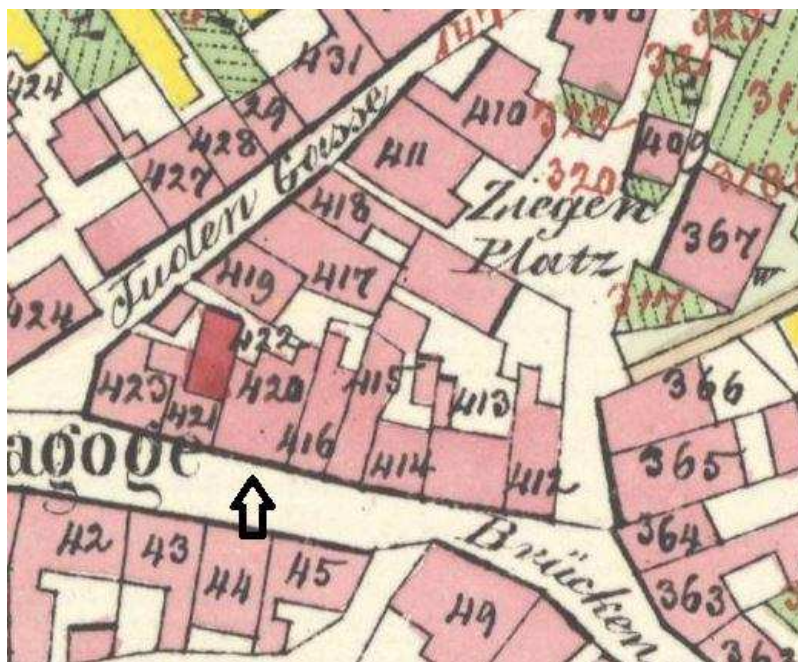
zpracoval: T. Kesner, M. Kolka, I. Peřina

datum: 24. 4. 2016

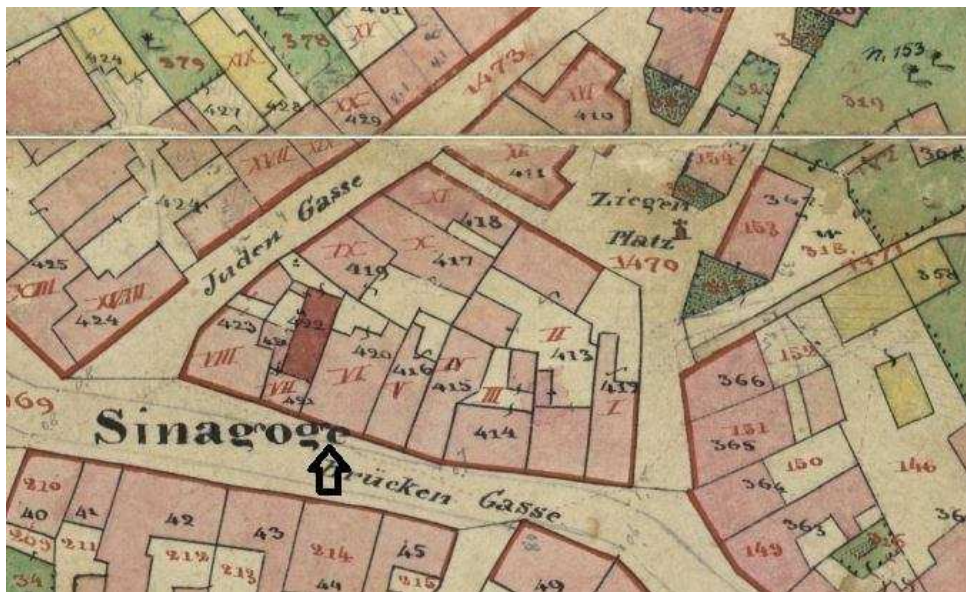
Přílohy:



Zákres do katastrální mapy, V. Vrabec 2014.



Výřez z císařského otisku Stabilního katastru 1843.



Výřez indikační skici Stablního katastru 1843.



Dům č. p. 477 ve výřezu leteckého snímku, foto A. Kopecký 2014.



Zřízení garáže v č. 477 na plánu z roku 1959, archiv Stavebního úřadu v Turnově.



Dům č. p. 477 v roce 1944, (foto sbírka MČR, inv. č. AFT 583).



Dům č. p. 477, celkový pohled na uliční frontu, foto IP 2014.



Dům č. p. 477, hlavní jižní průčelí, foto IP 2014.




Dům č. p. 477, hlavní jižní průčelí, detail patra a střechy, foto IP 2014.



Dům č. p. 477, hlavní jižní průčelí, detail přízemí a patra, foto IP 2014.



Dům č. p. 477, dvorní severní průčelí, foto MK 2016.

karta objektu Plán zásad památkové ochrany MPZ Turnov		Katalogové číslo	0478
název objektu	dům		
č. p./č. e.	478		
parcelní čísla	p. p. č. 376		
lokalizace	Palackého ulice, severní fronta		
GPS:	50°35'13.192"N, 15°9'13.018"E		
výčet objektů	dům		
rejstříkové číslo ÚSKP			
vlastník	Jaroslava Karásková, Vranové 1. díl 27, 468 22 Malá Skála		
popis			
<p>Pozemek se nachází v severní frontě zástavby při Palackého ulici. Oproti jihovýchodně situované zástavbě dům mírně ustupuje z jednotné uliční čáry.</p> <p>Zděná stavba o třech nadzemních podlažích a podkrovním polopatru je založená na obdélném půdorysu a zastřešená pultovou, okapově orientovanou střechou. V severozápadním nároží půdorys stavby doplňuje třípodlažní rizalit ukončený terasou. Střecha je kryta pálenými drážkovanými taškami. Klempířské prvky jsou zhotoveny z pozinkového plechu. Obvodové stěnové konstrukce jsou provedeny z pálených cihel. Vnější omítky jsou zde řešeny jako vápenné, v ploše uličního průčelí (2. a 3. NP) opatřené dekorativní výzdobou, pojednanou ve stylu geometrické secese (kombinace hladkých a hrubě nahazovaných ploch). Omítka v 1. NP je novodobá, vápenocementová (většina plochy je zde překryta novodobým keramickým obkladem – kabřincem). Boční štít je hladce omítnutý. Okenní otvory mají obdélný formát na výšku. Okenní výplně jsou zhotoveny ze dřeva a konstrukčně jsou řešeny jako dvojitá okna, vně i uvnitř rozdělená vždy na spodní dvoukřídlovou část otvíravou a vrchní jednokřídlovou část vyklápěcí. Okna v polopatře mají obdélný formát na šířku a konstrukčně jsou řešeny jako jednoduchá dvoukřídlová okna. Ve 3. NP a polopatře jsou zachovány původní výplně. Dveře a výkladce v 1. NP jsou novodobé dřevěné palubkové.</p>			
dějiny objektu/stavební vývoj			
<p>č. p. 478 (staré číslo VII.), staré st. p. č. 421 1585/1594 – Matěj Drobil platí 9 grošů ouroku 26. března 1708 Itzig žid ujal od Kristiana Ulmana spáleniště (poškozený dům byl do roku 1715 opraven) 1731 – vystavěl Filip Heršl nový dům 1843 – na mapách stabilního katastru je dům vyobrazen jako nespalný s mírně lichoběžníkovým půdorysem</p>			

1909 – novostavba domu i přes výhrady židovské náboženské obce, zvýšení o jedno podlaží (plán Vincenc Šulc, Turnov – realizováno odlišně bez použití starší konstrukcí), původní dům patrový s jednoduchou klasicistní fasádou a sedlovou střechou – viz historická fotodokumentace

použité prameny a literatura

Ústřední archiv zeměměřičství a katastru Praha, fond Stablní katastr, <http://archivnimapy.cuzk.cz/> - k. ú. Turnov.

NPÚ, ÚOP v Liberci, archiv - složka spisů k č. p. 478.

Archiv Stavebního úřadu v Turnově, složka č. p. 478.

David, R. – Kout, V.: Turnov, stavebně historický rozbor historického jádra, SÚRPMO Praha, 1971, uloženo v archivu NPÚ, ÚOP v Liberci, archiv, sign. SHP 0065.

Novotný, R. R.: Josefínský katastr pro město Turnov, Archiv Českého ráje doby nové a nejnovější, svazek 1, Turnov 2003, s. 251, 368.

Stefan, O.: Přípravné práce pro prostorový a upravovací plán města Turnova. Expertíza stavebně historická, Praha 1944-1945, s. 45.

Šimák, J. V.: Příběhy města Turnova nad Jizerou. 3. díl, Turnov 1904, s. 343 - 344.

archivní plány a fotodokumentace

Nákres na přestavbu domu pana Antonína Fořta v Turnově č. 478, Vincenz Šulc, Turnov 1909.

Muzeum Českého ráje v Turnově, sbírka fotografií, sign. A-FT 583, A-FT 585, A-FT 967a+b, A-FT 1072a.

průzkumy

Nejsou známy.

architektonická kvalita, urbanistický význam, předmět památkové ochrany

Pozemek je nedílnou součástí urbanistického celku města. Pro celek MPZ je důležité zejména hmotové (podlažnost, tvar střechy), konstrukční a materiálové řešení objektu, venkovní vzhled a rozsah zastavění parcely. Jedná se v rámci území MPZ o poměrně hodnotnou stavbu s dobře dochovanou secesní fasádou. Zastavění pozemku je pro celek MPZ velmi důležité z důvodu zachování urbanistické situace dané části města.

Předmětem ochrany je rozsah zastavění parcely, stávající podlažnost, typ střechy, veškeré historické nosné konstrukce a původní vzhled fasády. Případné další hodnotné konstrukce a prvky je nutno upřesnit stavebně historickým průzkumem stavby (fasáda i interiér).

závady

1) keramický obklad fasády v 1. N. P. hlavního průčelí

2) keramický obklad schodů před vstupem

doporučení/regulativy

K zachování památkových hodnot MPZ je nutno respektovat stávající hmotové, konstrukční a materiálové řešení objektu, rozsah zastavění parcely, podlažnost a typ střechy. Zastavění pozemku je pro celek MPZ velmi důležité z důvodu zachování urbanistické situace dané části města. V případě obnovy střešního pláště je nutno použít výhradně místně obvyklé historické typy krytin – nejlépe vláknocementové šablony šedočerného odstínu, alternativně maloformátové betonové nebo pálené drážkované tašky. V případě obnovy oken a vstupních dveří se preferuje oprava a repasování, v horším případě zhotovení přesné kopie stávajících výplní ze dřeva (toto se týká zejména původních oken ve 3. a 4. NP). V případě obnovy fasády objektu je nutné zachování stávajícího a případné obnovení chybějícího architektonického členění (při použití klasických omítek bez jakýchkoliv novodobých doplňků – zateplení, novodobé omítkové směsi apod.). Důležité je zachování struktury omítky – střídání hladkých a hrubých ploch a obnovení geometrického secesního dekoru. Obnovu fasády by měla provádět osoba s prokazatelnými zkušenostmi s pracemi na tomto druhu omítek.

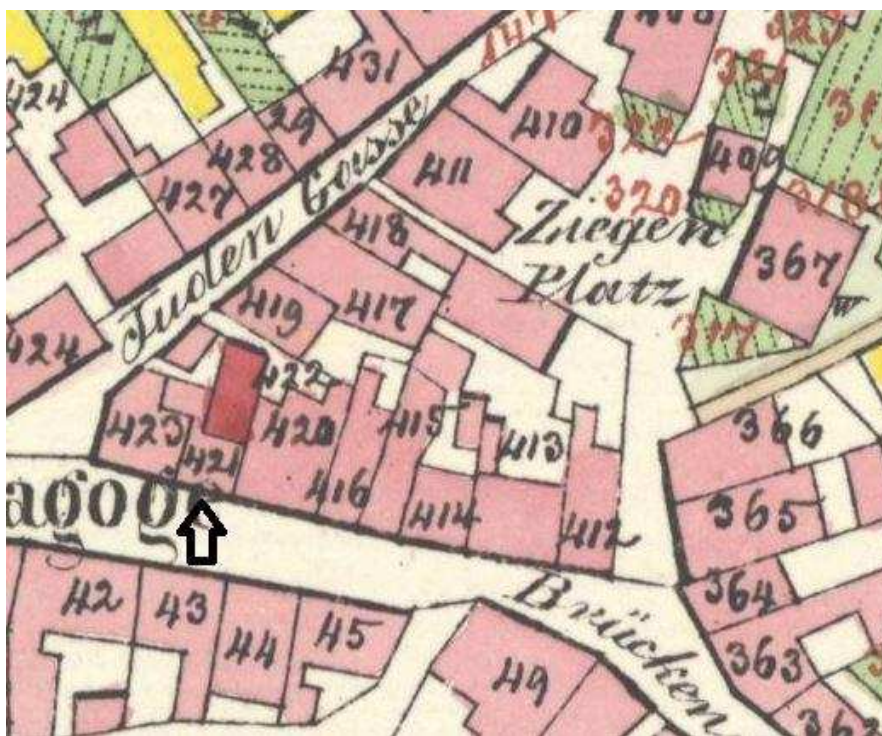
zpracoval: T. Kesner, M. Kolka, I. Peřina

datum: 24. 4. 2016

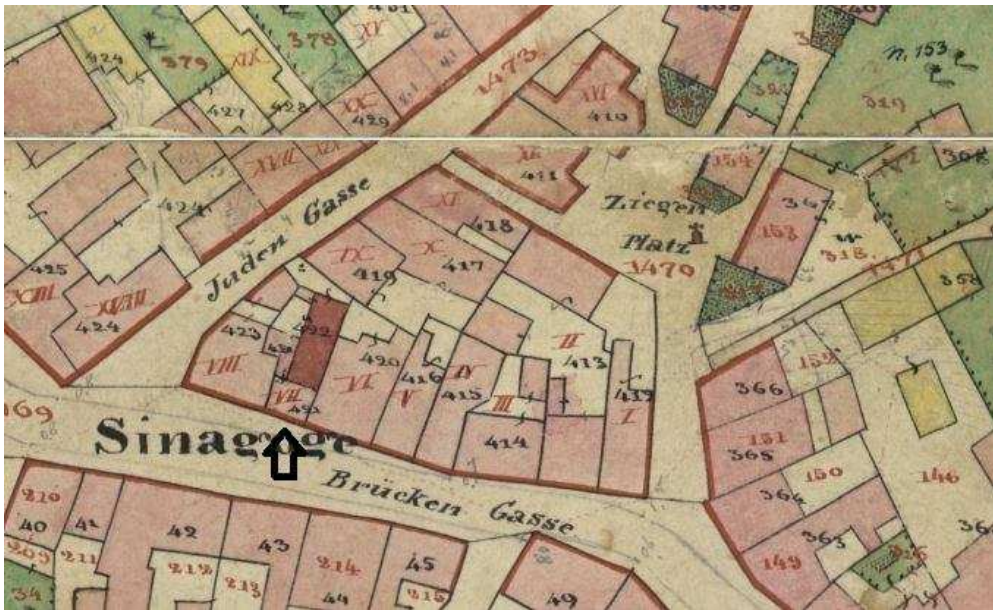
Přílohy:



Zákres do katastrální mapy, V. Vrabec 2014.



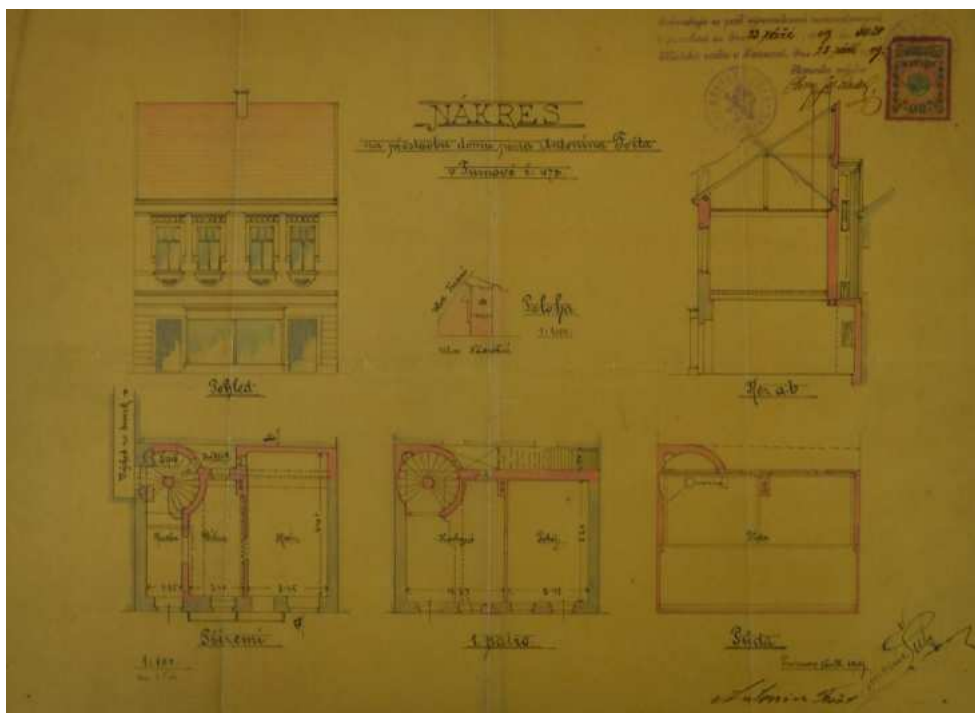
Výřez z císařského otisku Stablního katastru 1843.



Výřez indikační skici Stabilního katastru 1843.




Dům č. p. 478 ve výřezu leteckého snímku, foto A. Kopecký 2014.



Dům č. p. 478, nákres na přestavbu domu na plánu z roku 1909, archiv Stavebního úřadu v Turnově.



Dům č. p. 478 kolem roku 1907, (foto sbírka MČR, inv. č. AFT 583).



Dům č. p. 478, otisk štítu starého domu na sousedním č. p. 477 a stavba nových domů č. p. 478 a 479 po roce 1909, (foto sbírka MČR, inv. č. AFT 1072a).



Dům č. p. 478, celkový pohled na jižní hlavní průčelí, foto IP 2014.



Dům č. p. 478, hlavní jižní průčelí, detail horních podlaží, foto IP 2014.



Dům č. p. 478, hlavní jižní průčelí, detail přízemí a patra, foto IP 2014.

karta objektu Plán zásad památkové ochrany MPZ Turnov		Katalogové číslo	0479
název objektu	dům		
č. p./č. e.	479		
parcelní čísla	p. p. č. 375		
lokalizace	Krajířova ulice, severní fronta, nároží s Palackého ulicí		
GPS:	50°35'13.331"N, 15°9'12.385"E		
výčet objektů	dům		
rejstříkové číslo ÚSKP			
vlastník	Jiří Procházka, Šlikova 1346, 511 01 Turnov		
popis			
<p>Pozemek se nachází v severní frontě zástavby při Palackého ulici a tvoří zároveň nároží do Krajířovy ulice. Oproti jihovýchodně situované zástavbě podél Palackého ulice objekt spolu se sousedním domem č. p. 478 ustupuje z jednotné uliční čáry.</p> <p>Zděná, částečně podsklepená stavba o třech nadzemních podlažích je založená na velmi nepravidelném půdoryse (zhruba tvaru nepravidelného písmene L) a je zastřešená pultovou a valbovou střechou. Hmotu stavby je v nároží doplněna arkýřem s dlátkovou střechou a ve směru do Palackého ulice mansardovou střešní nástavbou. Střechy jsou kryty azbestocementovými šablonami. Klempířské prvky jsou zhotoveny z pozinkového plechu (dešťové svody jsou nadokapní). Ve střešní rovině orientované do Krajířovy ulice se nachází pultový vikýř krytý falcovaným plechem (plášť je bedněný z palubek), v nároží je sedlový vikýř (část obedněná, boky zakryté šablonami). Komínová tělesa jsou z režných pálených cihel.</p> <p>Obvodové stěnové konstrukce jsou provedeny z pálených cihel. Vnější omítky jsou zde řešeny jako vápenné, v ploše uličních průčelí opatřené dekorativní výzdobou, pojednanou ve stylu geometrické secese (kombinace hladkých a hrubě nahazovaných ploch, lizénové rámce, v 1. NP bosované, okenní šambrány s parapetními deskami). Stěnový sokl je opatřen kvádrou lícovou přízdívkou. Směrem do Palackého ulice je v 1. NP fasáda pojednána formou teracca.</p> <p>Okenní otvory mají obdélný formát na výšku. Okenní výplně jsou zhotoveny ze dřeva a konstrukčně jsou řešeny jako dvojí okna, vně i uvnitř rozdělená vždy na spodní dvoukřídlou část otvíravou a vrchní jednokřídlou část vyklápěcí (bohatě zdobené klapačky s patkami a hlavicemi, nátěr bílý a hnědý). Okna v nárožním arkýři jsou dvoukřídlá, s vodorovným dělením. Dveře hlavního vstupu jsou novodobé, zhotovené z dřevěných palubek (Krajířova ulice). Zbývající výkladce a dveře v 1. NP jsou zhotoveny z ocelohliníkových profilů.</p>			
dějiny objektu/stavební vývoj			
<p>č. p. 479 (staré číslo VIII.), staré st. p. č. 423</p> <p>18. ledna 1761 – Josef Pražák žid, koupil od Abraháma Isáka Pražského ½ domu vedle synagogy (před tím součást č. p. 478, staré č. VII.)</p> <p>1843 – na mapách stabilního katastru je vyobrazen nárožní nespalný dům zhruba na půdoryse písmene L (křídlo do Krajířovy ulice zkosené), při Krajířově ulici stál ještě menší lichoběžníkový objekt</p>			

1909 – novostavba
1936 – adaptace
kolem roku 1950 – na střeše byly položeny pálené tašky bobrovky

použité prameny a literatura

Ústřední archiv zeměměřičství a katastru Praha, fond Stabilní katastr, <http://archivnimapy.cuzk.cz/> - k. ú. Turnov.
NPÚ, ÚOP v Liberci, archiv - složka spisů k č. p. 479.
David, R. – Kout, V.: Turnov, stavebně historický rozbor historického jádra, SÚRPMO Praha, 1971, uloženo v archivu NPÚ, ÚOP v Liberci, archiv, sign. SHP 0065.
Marek, D.: Z Velkého Turnova. Podoba města v časech nedávno minulých, Turnov 2014, s. 119.
Novotný, R. R.: Josefínský katastr pro město Turnov, Archiv Českého ráje doby nové a nejnovější, svazek 1, Turnov 2003, s. 251, 368.
Stefan, O.: Přípravné práce pro prostorový a upravovací plán města Turnova. Expertíza stavebně historická, Praha 1944-1945, s. 46.
Šimák, J. V.: Příběhy města Turnova nad Jizerou. 3. díl, Turnov 1904, s. 344.

archivní plány a fotodokumentace

Muzeum Českého ráje v Turnově, sbírka fotografií, sign. A-FT 810, A-FT 1072a.

průzkumy

Nejsou známy.

architektonická kvalita, urbanistický význam, předmět památkové ochrany

Pozemek je nedílnou součástí urbanistického celku města. Pro celek MPZ je důležité zejména hmotové (podlažnost, tvar střechy), konstrukční a materiálové řešení objektu, venkovní vzhled a rozsah zastavění parcely. Jedná se v rámci území MPZ o hodnotnou stavbu s dobře dochovanou secesní fasádou. Zastavění pozemku je pro celek MPZ velmi důležité z důvodu zachování urbanistické situace dané části města, objekt navíc fixuje pohledově nároží Palackého a Krajíčovy ulice.
Předmětem ochrany je rozsah zastavění parcely, stávající podlažnost, typ střechy, veškeré historické nosné konstrukce a původní vzhled fasády. Případné další hodnotné konstrukce a prvky je nutno upřesnit stavebně historickým průzkumem stavby (fasáda i interiér).

závady

1) velké množství reklam – zejména na okoseném nároží

doporučení/regulativy

K zachování památkových hodnot MPZ je nutno respektovat stávající hmotové, konstrukční a materiálové řešení objektu, rozsah zastavění parcely, podlažnost a typ střechy. Zastavění pozemku je pro celek MPZ velmi důležité z důvodu zachování urbanistické situace dané části města. V případě obnovy střešního pláště je nutno použít výhradně místně obvyklé historické typy krytin – nejlépe vláknocementové šablony šedočerného odstínu nebo přírodní břidlici, alternativně pálené tašky - bobrovky. V případě obnovy oken a vstupních dveří se preferuje oprava a repasování, v horším případě zhotovení přesné kopie stávajících výplní ze dřeva. V případě obnovy fasády objektu je nutné zachování stávajícího a případné obnovení chybějícího architektonického členění (při použití klasických omítek bez jakýchkoliv novodobých doplňků – zateplení, novodobé omítkové směsi apod.). Důležité je zachování struktury omítky – střídání hladkých a hrubých ploch a obnovení geometrického secesního dekoru. Obnovu fasády by měla provádět osoba s prokazatelnými zkušenostmi s pracemi na tomto druhu omítek.

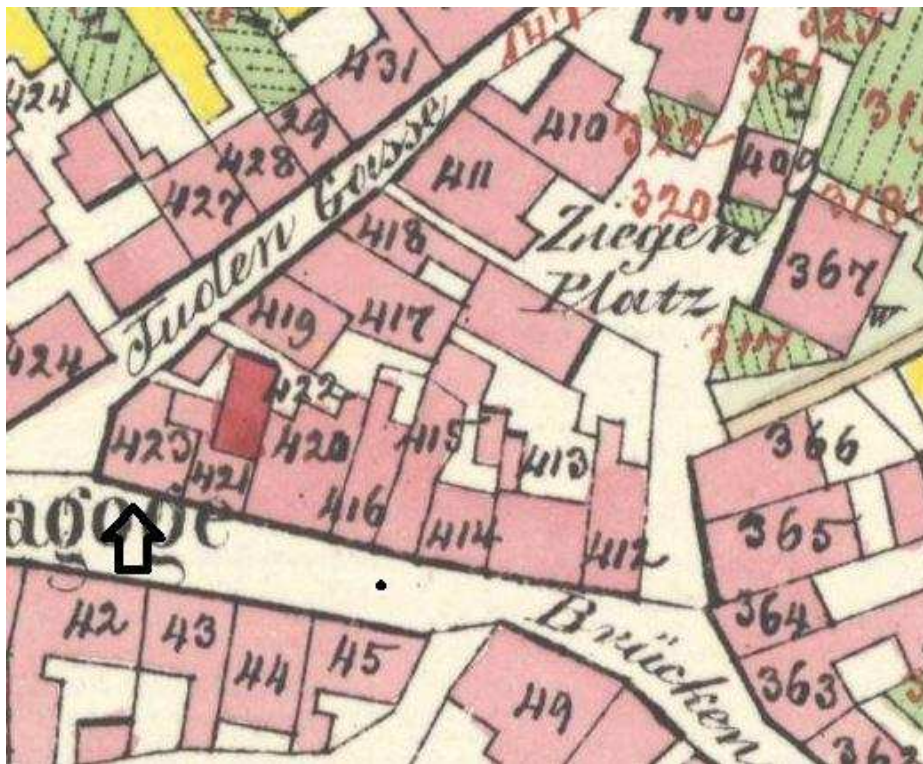
zpracoval: T. Kesner, M. Kolka, I. Peřina

datum: 24. 4. 2016

Přílohy:



Zákres do katastrální mapy, V. Vrabec 2014.



Výřez z císařského otisku Stablního katastru 1843.



Výřez indikační skici Stablního katastru 1843.



Dům č. p. 479 ve výřezu leteckého snímku (vpravo), foto A. Kopecký 2014.



Výstavba nových domů č. p. 478 a 479 kolem roku 1909,
(foto sbírka MČR, inv. č. AFT 1072 a).



Dům č. p. 479 (vpravo) kolem roku 1950, (foto sbírka MČR, inv. č. AFT 810).



Dům č. p. 479, celkový pohled od západu, foto IP 2014.



Dům č. p. 749, západní nároží a jižní průčelí domu, foto IP 2014.



Dům č. p. 479, hlavní jižní průčelí, foto IP 2014.




Dům č. p. 479, západní nároží domu, foto IP 2014.



Dům č. p. 479, severozápadní průčelí, foto IP 2014.



Dům č. p. 479, štít a část severozápadního průčelí kryjící budovu synagogy, foto IP 2014.

karta objektu Plán zásad památkové ochrany MPZ Turnov		Katalogové číslo	0480
název objektu	dům		
č. p./č. e.	480		
parcelní čísla	p. p. č. 373		
lokalizace	Krajířova ulice, jihovýchodní fronta		
GPS:	50°35'13.911"N, 15°9'13.548"E		
výčet objektů	dům, doplňková stavba		
rejstříkové číslo ÚSKP			
vlastník	Jiří Procházka, Šlikova 1346, 511 01 Turnov		
popis			
<p>Pozemek se nachází v jihovýchodní frontě domu při Krajířově ulici.</p> <p>Zděná stavba o dvou nadzemních podlažích je založená na lichoběžníkovém půdorysu, rozšířeném ve dvorní části o drobnou přístavbu. Dům je zastřešen sedlovou, okapově orientovanou střechou, dvorní přístavba má střechy pultové. Střešní krytina je z vláknocementových šablon, ve dvorní části z šedočerné lepenky. Klempířské prvky jsou zhotoveny z pozinkového plechu. Komínové těleso je z režných pálených cihel. Obvodové stěnové konstrukce jsou provedeny ze smíšeného zdiva (u starších stěn převažuje lomové pískovcové zdivo, mladší fáze je kompletně z pálených cihel). Vnější omítky jsou zde řešeny jako vápenocementové stříkané (novodobý břizolit). Ze starší výzdoby uličního průčelí je dochována pouze konzolovitá korunní římsa a na levém bočním průčelí čtyři profilované parapetní desky z pískovce. Stěnový sokl je opatřen keramickým obkladem (kabřinec). Okenní otvory mají obdélný formát na šířku. Okenní výplně jsou zhotoveny ze dřeva a konstrukčně jsou řešeny jako dvojité okna, svisle rozčleněná vždy na čtyři otevíravá křídla (na bočním a zadním průčelí také 1–3 křídla). Dveře hlavního vstupu jsou zhotoveny ze dřeva a konstrukčně jsou řešeny jako dvoukřídle kazetové, částečně prosklené. Zbývající dveře a výkladce v 1. NP jsou zhotoveny z ocelohliníkových profilů.</p> <p>Interiér: dispozice domu je v obou podlažích dvoudílná dvoutraktová, kompletně plochostropá. Levý díl náleží v přízemí úzké síni, ukončené v zadním traktu třiramenným schodištěm s teracovými stupni. V pravém dílu jsou v přízemí patrné ve zdivu zazdívký po příkládacích otvorech do topenišť (v příčce vedené zhruba kolmo na příčku do síně). V předním traktu byl původně krám, v zadním traktu zázemí krámu. V patře jsou v předním traktu dva pokoje, v zadním traktu v pravém dílu kuchyně (druhotně vydělené sociální zázemí) a v levém dílu schodiště s chodbou. S hodnotných detailů jsou zachovány pouze výplně vstupů – rámové kazetové dveře s bambulkovými závěsy (nátěr slonová kost). Krov je vaznicový se stojatými stolicemi.</p> <p>Ve dvoře stojí přízemní zděná omítaná hospodářská stavba (sklad a prádelna) s pultovou střechou krytou pásovou lepenkou. Komínové těleso je z režných pálených cihel. Interiér je plochostropý. Objekt je s domem</p>			

propojen v úrovni patra pavlačí, vynášenou trámy a ocelovými profily. Pavlač je bedněná ze svisle kladených širokých prken (přelištované) a opatřená dřevěným dvoukřídlým šestitabulkovým oknem.

dějiny objektu/stavební vývoj

č. p. 480 (staré číslo IX.), staré st. p. č. 419

1585 – Jan Zelenohorský platí 6 grošů ouroku

1843 – na mapách stabilního katastru je dům vyobrazen jako nespalný s lichoběžníkovým půdorysem

1890 – novostavba (plán Jan Svoboda, Turnov), dle výkresu mělo být využito starší zdivo (tomu odpovídá minimálně v přízemí smíšené zdivo s velkým obsahem lomového pískovce u obvodových stěn a dělicí příčky mezi krámem a zadním traktem)

1940 – plánovaná nástavba patra (PD Karel Salač, Turnov) - nerealizováno

1958/59 – stavební úpravy (mj. úprava tvarosloví okenních otvorů, nová fasáda, úpravy dispozice)

2006 – výměna eternitu za vláknocementové šablony

2015 – zahájena kompletní rekonstrukce a přestavba

použité prameny a literatura

Ústřední archiv zeměměřičství a katastru Praha, fond Stabilní katastr, <http://archivnimapy.cuzk.cz/> - k. ú. Turnov.

NPÚ, ÚOP v Liberci, archiv - složka spisů k č. p. 480.

Archiv Stavebního úřadu v Turnově, složka č. p. 480.

David, R. – Kout, V.: Turnov, stavebně historický rozbor historického jádra, SÚRPMO Praha, 1971, uloženo v archivu NPÚ, ÚOP v Liberci, archiv, sign. SHP 0065.

Novotný, R. R.: Josefínský katastr pro město Turnov, Archiv Českého ráje doby nové a nejnovější, svazek 1, Turnov 2003, s. 251, 368.

Stefan, O.: Přípravné práce pro prostorový a upravovací plán města Turnova. Expertíza stavebně historická, Praha 1944-1945, s. 46.

Šimák, J. V.: Příběhy města Turnova nad Jizerou. 3. díl, Turnov 1904, s. 440 - 442.

archivní plány a fotodokumentace

Nákres k znovu vystavení požárem zničených budov č. 481, č. 480 patřících pana Abelesovi v Turnově, Jan Svoboda, Turnov 1890.

Úprava a nástavba domu č. p. 480, Ing. Karel Salač, Turnov 1940. - nerealizováno

Plán 1: 100 na rozšíření oken, opravu fasády, zřízení koupelny a spíže v domě č. p. 480 – Krajířova ul. – Turnov, OSP Turnov 1958.

průzkumy

Nejsou známy.

architektonická kvalita, urbanistický význam, předmět památkové ochrany

Pozemek je nedílnou součástí urbanistického celku města. Pro celek MPZ je důležité zejména hmotové (podlažnost, tvar střechy), konstrukční a materiálové řešení objektu, venkovní vzhled a rozsah zastavění parcely. Zastavění pozemku je pro celek MPZ velmi důležité z důvodu zachování urbanistické situace dané části města.

Předmětem ochrany je rozsah zastavění parcely, stávající podlažnost, typ střechy, veškeré historické nosné konstrukce a původní vzhled fasády. Případné další hodnotné konstrukce a prvky je nutno upřesnit stavebně historickým průzkumem stavby (fasáda i interiér).

závady

1) zcela nevhodně upravená fasáda, zánik původního novorenesančního členění, rušivé okenní otvory na šířku, keramický obklad soklu

2) vzhled okenních výplní a výkladců, osazení v hloubi špalet

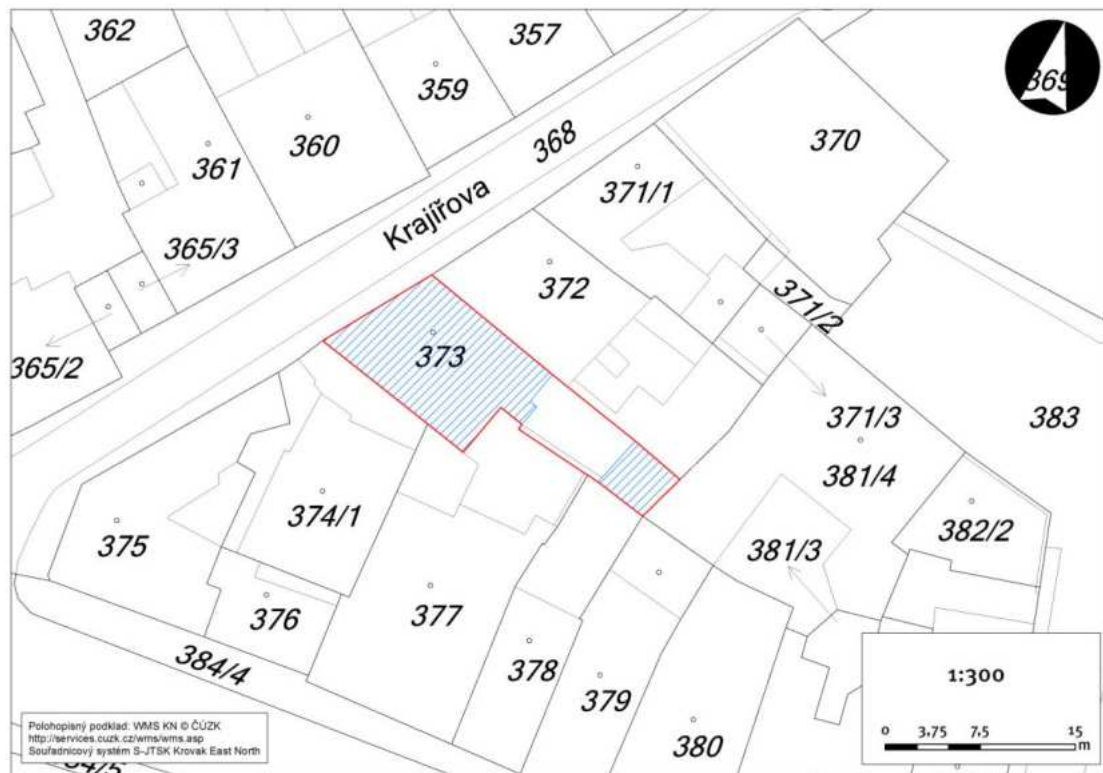
doporučení/regulativy

K zachování památkových hodnot MPZ je nutno respektovat stávající hmotové, konstrukční a materiálové řešení objektu, rozsah zastavění parcely, podlažnost a typ střechy. Zastavění pozemku je pro celek MPZ velmi důležité z důvodu zachování urbanistické situace dané části města. V případě obnovy střešního pláště je nutno použít výhradně místně obvyklé historické typy krytin – nejlépe vláknocementové šablony šedočerného odstínu nebo přírodní břidlici. V případě obnovy oken preferujeme návrat k původnímu historizujícímu stavu – žádoucí je úprava oken na původní obdélné tvary na výšku a zhotovení kopií doloženého staršího typu výplní ze dřeva (totéž platí i pro dveře a výkladce). V případě obnovy fasády objektu je nutné obnovení původního architektonického členění v novorenesančním stylu (při použití klasických omítek bez jakýchkoliv novodobých doplňků – zateplení, novodobé omítkové směsi apod.).

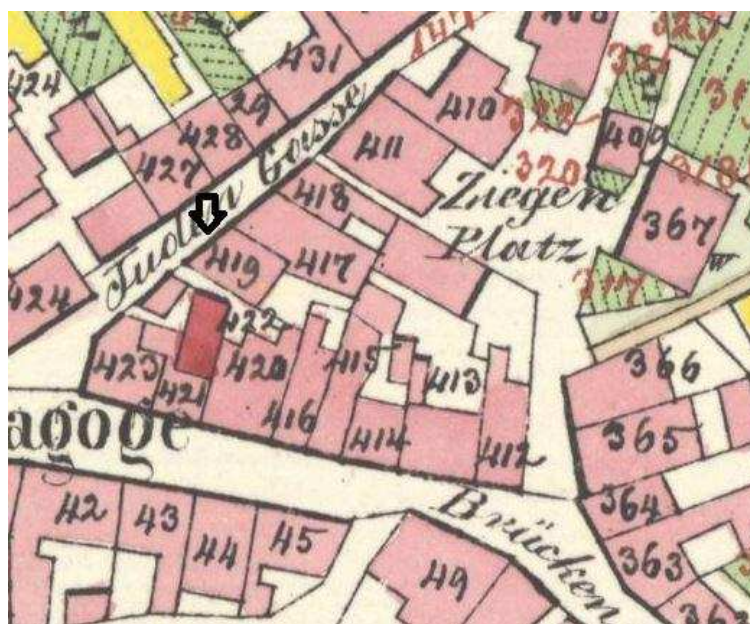
zpracoval: T. Kesner, M. Kolka, I. Peřina

datum: 24. 4. 2016

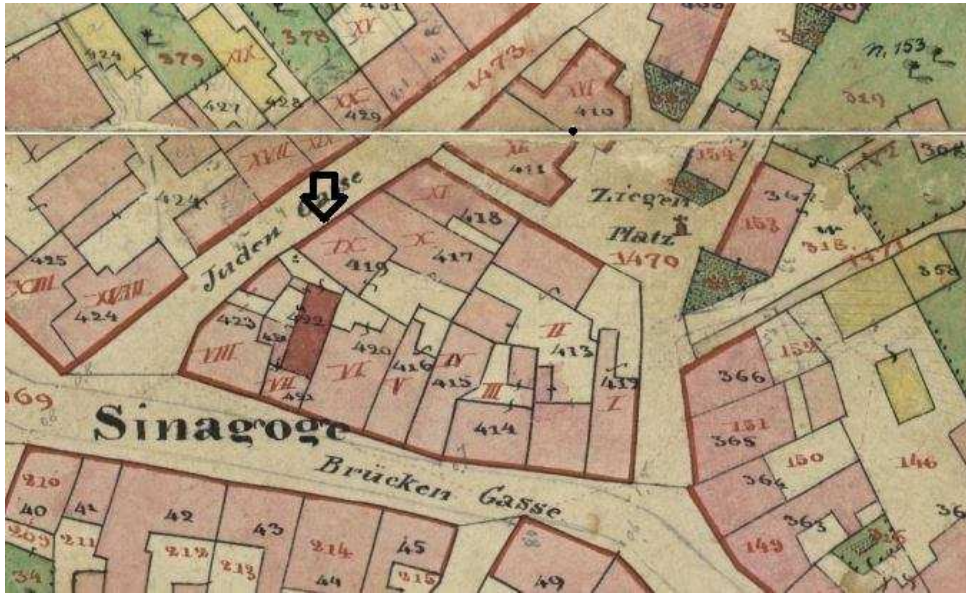
Přílohy:



Zákres do katastrální mapy, V. Vrabec 2014.



Výřez z císařského otisku Stablinního katastru 1843.



Výřez indikační skici Stablního katastru 1843.



Dům č. p. 480 ve výřezu leteckého snímku, foto A. Kopecký 2014.



Dům č. p. 480 a 481, nákras na znovu vystavení budov zničených požárem na plánu z roku 1890, archiv Stavebního úřadu v Turnově.



Dům č. p. 480, úprava a nástavba domu na plánu z roku 1940 (nerealizováno), archiv Stavebního úřadu v Turnově.



Dům č. p. 480, plán na úpravu oken, fasády, zřízení koupelny a spíže z roku 1958, archiv Stavebního úřadu v Turnově.



Dům č. p. 480, hlavní severozápadní průčelí, foto IP 2014.



Dům č. p. 480, hlavní severozápadní průčelí, detail patra, foto IP 2014.



Dům č. p. 480, hlavní severozápadní průčelí, detail přízemí, foto IP 2014.



Dům č. p. 480, boční jihozápadní průčelí, foto MK 2015.



Dům č. p. 480, dvorní jihovýchodní průčelí, foto MK 2015.



Dům č. p. 480, pohled od domu na dvorní doplňkovou stavbu a spojovací pavlač, foto MK 2015.



Dům č. p. 480, přízemí – krám v pravém dílu, pohled k zadnímu traktu, foto MK 2015.



Dům č. p. 480, přízemí – pravý díl v zadním traktu, dvorní obvodová stěna, foto MK 2015.



Dům č. p. 480, patro – detail dveří, foto MK 2015.

karta objektu
Plán zásad památkové ochrany MPZ Turnov

Katalogové číslo

0481

název objektu	dům
č. p./č. e.	481
parcelní čísla	p. p. č. 372
lokalizace	Krajířova ulice, jihovýchodní fronta
GPS:	50°35'14.126"N, 15°9'13.976"E
výčet objektů	dům
rejstříkové číslo ÚSKP	
vlastník	SJM Mgr. Aleš Mikl a Markéta Miklová, Krajířova 481, 511 01 Turnov

**popis**

Pozemek se nachází v jihovýchodní frontě domu při Krajířově ulici. Zděná stavba o dvou nadzemních podlažích je založená na lichoběžníkovém půdorysu a zastřešená sedlovou, okapově orientovanou střechou. Střecha je kryta plastovou břidlicí. Klempířské prvky jsou zhotoveny z hliníkového plechu (?). Komínové těleso je z rezných pálených cihel (případně pouze obklad z lícovek). Ve střešní rovině orientované do ulice je dvojice střešních oken a v dvorní části jedno střešní okno a rozměrný pultový vikýř. Obvodové stěnové konstrukce jsou provedeny ze smíšeného zdiva. Vnější omítky jsou zde řešeny jako vápenocementové škrábané, druhotně překryté hrubší vápenocementovou omítkou. Ze starší výzdoby uličního průčelí je dochována omítková korunní římsa, hladká mezipatrová římsa a masivní okenní šambrány s širokými parapety. Stěnový sokl je tvořen pískovcovými kvádry, pálenými cihlami a je opatřen tvrdou omítkou. Výplně otvorů jsou novodobé, zhotovené z lepených dřevěných profilů. Okna mají obdélný tvar na výšce i na šířku – dvoukřídlé a tříkřídlé výplně s masivními dělicími příčkami. Jednokřídlé kazetové dveře hlavního vstupu jsou osazeny do staršího pískovcového ostění se segmentovým záklenkem (patka hranolová, profilovaná lišta po obvodu + pletenec, nízké hlavice a klenák, plocha kamene je přebroušená). V interiéru domu je v přízemí dochována průchozí síň s pěti poli plackových kleneb do pasů. Ve dvoře domu je situován zděný dvoupodlažní objekt obdélného půdorysu ukončený plochou terasou. Mezi ním a obytným domem je umístěna spojovací přístavba s dvojicí pultových střech krytých vláknocementovými šablonami.

dějiny objektu/stavební vývoj

č. p. 481 (staré číslo X.), staré st. p. č. 417

1585/1595 – Antonín Kropáček platí 8 grošů ouroku

4. března 1647 – Lebl Marek a Beneš starší židé, koupili od Václava Dentulina domek na obci a při témž domku v nově svou synagogu od dřeva, při níž i školu, kde učí, mají, sobě vystavět dali

1655/1683 – škola židovská

1721 – bývalá stará synagoga (1717 – patrně vyhořela)

1737 – dům židovského kantora

přestavován na konci 18. století

1843 – na mapách stabilního katastru je rozsahu celé parcely zakreslen protáhlý lichoběžníkový nespalný objekt

dvorní část z poloviny 19. století

1890 – přestavba (plán Jan Svoboda, Turnov), dle výkresu mělo být využito starší zdivo, objekt byl po požáru

1936 – adaptován

2001 – stavební úpravy (mj. výměna okenních výplní, zřízení výkladce atd.)

2005- výměna střešní krytiny z azbestocementových šablon za plastovou břidlici

použité prameny a literatura

Ústřední archiv zeměměřičství a katastru Praha, fond Stabilní katastr, <http://archivnimapy.cuzk.cz/> - k. ú. Turnov.

NPÚ, ÚOP v Liberci, archiv - složka spisů k č. p. 481.

Archiv Stavebního úřadu v Turnově, složka č. p. 481.

David, R. – Kout, V.: Turnov, stavebně historický rozbor historického jádra, SÚRPMO Praha, 1971, uloženo v archivu NPÚ, ÚOP v Liberci, archiv, sign. SHP 0065.

Novotný, R. R.: Josefínský katastr pro město Turnov, Archiv Českého ráje doby nové a nejnovější, svazek 1, Turnov 2003, s. 251, 368.

Stefan, O.: Přípravné práce pro prostorový a upravovací plán města Turnova. Expertíza stavebně historická, Praha 1944-1945, s. 46.

Šimák, J. V.: Příběhy města Turnova nad Jizerou. 3. díl, Turnov 1904, s. 442 - 443.

archivní plány a fotodokumentace

Nákres k znovu vystavení požárem zničených budov č. 481, č. 480 patřících panu Abelesovi v Turnově, Jan Svoboda, Turnov 1890.

Plán stavebních úprav č. p. 481, Vlasta Primásková, Turnov 2001.

Muzeum Českého ráje v Turnově, sbírka fotografií, sign. A-FT 573a+b.

průzkumy

Nejsou známy.

architektonická kvalita, urbanistický význam, předmět památkové ochrany

Pozemek je nedílnou součástí urbanistického celku města. Pro celek MPZ je důležité zejména hmotové (podlažnost, tvar střechy), konstrukční a materiálové řešení objektu, venkovní vzhled a rozsah zastavění parcely. Jedná se v rámci MPZ o cennou stavbu s předpokládanými konstrukcemi ze stavebních etap od 18. do 20. století, ale bohužel s poměrně výrazně narušenou fasádou. Zastavění pozemku je pro celek MPZ velmi důležité z důvodu zachování urbanistické situace dané části města.

Předmětem ochrany je rozsah zastavění parcely, stávající podlažnost, typ střechy, veškeré historické nosné konstrukce a původní vzhled fasády. Případné další hodnotné konstrukce a prvky je nutno upřesnit stavebně historickým průzkumem stavby (fasáda i interiér).

závady

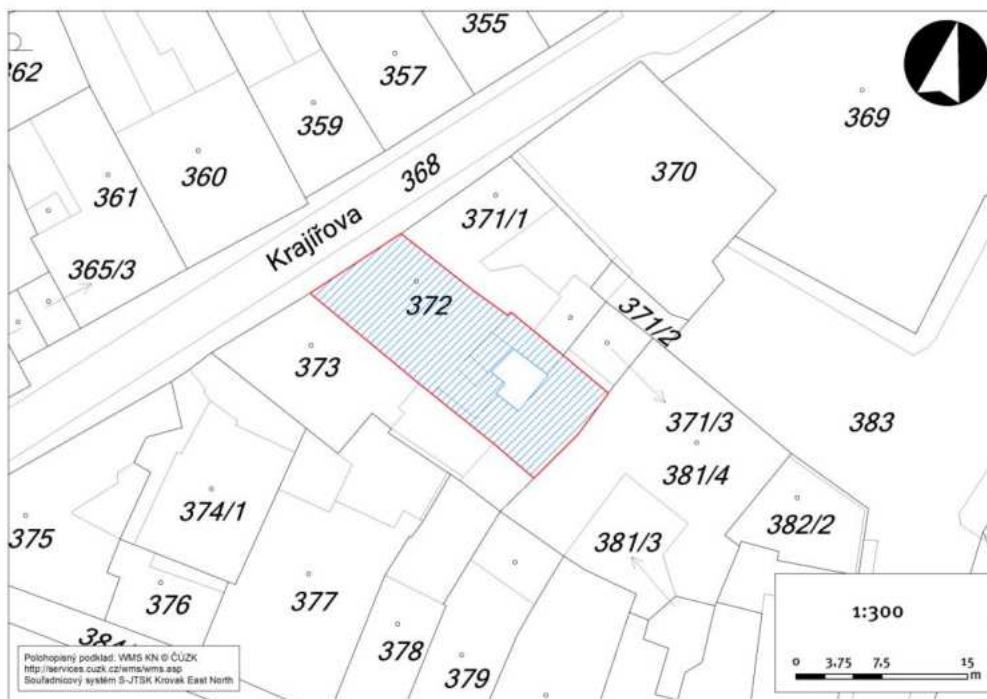
- 1) střešní krytina z plastové břidlice
- 2) nástřik fasády, zánik původního architektonického členění, rušivé tvary okenních otvorů na šířku
- 3) vzhled okenních výplní, výkladců a vstupních dveří, osazení oken v hloubi špalet, příliš masivní dělicí příčky, rušivý lazurní hnědý nátěr
- 4) přebroušený vstupní portál

doporučení/regulativy

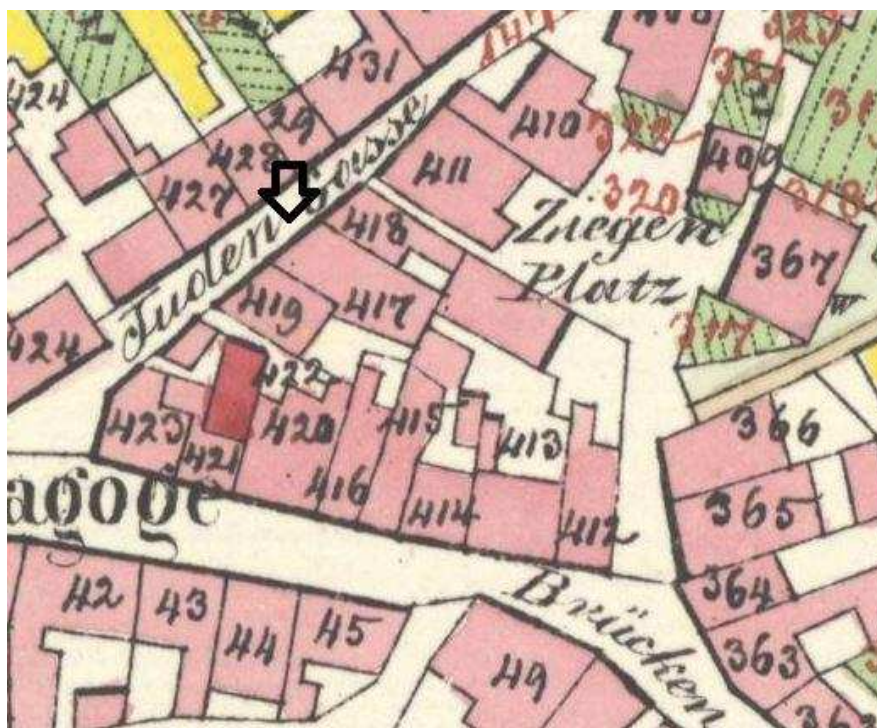
K zachování památkových hodnot MPZ je nutno respektovat stávající hmotové, konstrukční a materiálové řešení objektu, rozsah zastavění parcely, podlažnost a typ střechy. Zastavění pozemku je pro celek MPZ velmi důležité z důvodu zachování urbanistické situace dané části města. V případě obnovy střešního pláště je nutno použít výhradně místně obvyklé historické typy krytin – nejlépe vláknocementové šablony šedočerného odstínu nebo přírodní břidlici. V případě obnovy oken preferujeme návrat k původnímu historizujícímu stavu – žádoucí je úprava oken na původní obdélné tvary na výšku a zhotovení kopií doloženého staršího typu výplní ze dřeva (totéž platí i pro dveře a výkladce). V případě obnovy fasády objektu je nutné obnovení původního architektonického členění v původním architektonickém (nejspíše novorenesančním) stylu (při použití klasických omítek bez jakýchkoliv novodobých doplňků – zateplení, novodobé omítkové směsi apod.). Obnovu vstupního portálu může provádět pouze osoba s prokazatelnými zkušenostmi s opravou těchto prvků, nejlépe restaurátor s příslušným oprávněním Ministerstva kultury ČR.

zpracoval: T. Kesner, M. Kolka, I. Peřina**datum:** 24. 4. 2016

Přílohy:




Zákres do katastrální mapy, V. Vrabec 2014.



Výřez z císařského otisku Stablního katastru 1843.



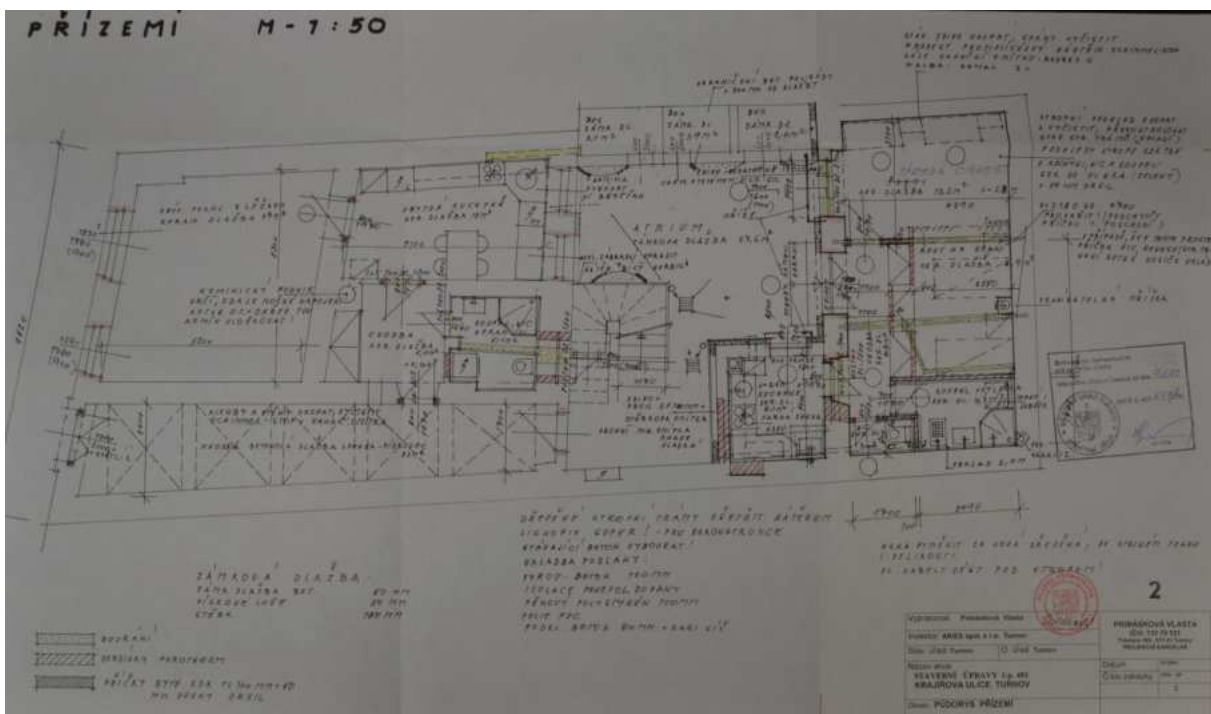
Výřez indikační skici Stabilního katastru 1843.



Dům č. p. 481 ve výřezu leteckého snímku, foto A. Kopecký 2014.



Domy č. p. 480 a 481, návrh na znovu vystavení budov zničených požárem na plánu z roku 1890, archiv Stavebního úřadu v Turnově.



Dům č. p. 481, plán stavebních úprav z roku 2001, archiv Stavebního úřadu v Turnově.



Dům č. p. 481, portál v roce 1904, (foto sbírka MČR, inv. č. AFT 573 a).




Dům č. p. 181, hlavní severozápadní průčelí, foto IP 2014.



Dům č. p. 181, hlavní severozápadní průčelí, detail oken patra, foto IP 2014.



Dům č. p. 481, hlavní severozápadní průčelí, detail portálu, foto IP 2014.

karta objektu Plán zásad památkové ochrany MPZ Turnov		Katalogové číslo	0482
název objektu	dům		
č. p./č. e.	482		
parcelní čísla	p. p. č. 371/1, 372/2, 371/3		
lokalizace	Krajířova ulice, jihovýchodní fronta		
GPS:	50°35'14.396"N, 15°9'14.278"E		
výčet objektů	dům, dvorní přístavba, garáž		
rejstříkové číslo ÚSKP			
vlastník	SJM Milan Pozdníček a Marie Pozdníčková, Krajířova 482, 511 01 Turnov Ing. Miloš Novotný, Karoliny Světlé 1792, 511 01 Turnov – p. p. č. 371/3		
popis			
<p>Pozemek se nachází v jihovýchodní frontě domu při Krajířově ulici. Zděná stavba o dvou nadzemních podlažích je založená na půdorysném základě ve tvaru nepravidelného písmene L a zastřešená asymetrickou sedlovou a pultovou střechou. Střechy jsou kryty plechovými šablonami a falcovaným plechem. Klempířské prvky jsou zhotoveny z pozinkového plechu. Komínové hlavy jsou omítnuté. Ve střešní rovině orientované do ulice je dvojice střešních oken. Obvodové stěnové konstrukce jsou provedeny ze smíšeného zdiva. Vnější omítky jsou zde řešeny jako vápenocementové škrábané (novodobý břízolit). Sokl je z pálených cihel a omítnutý cementovou maltou. Ze starší výzdoby uličního průčelí je dochována pouze omítková korunní římsa. V severovýchodním štítovém průčelí je stěna v přízemí širší – jedná se zdiva zaniklého sousedního domu č. p. 483. Ve štítě je torzo břidlicového obkladu. Odskok ve zdivu oproti patru je zakrytý pálenými taškami bobrovkami. Omítky dvorních průčelí je vápenocementová hladká. Okenní otvory mají obdélný formát na šířku. Okenní výplně jsou zhotoveny ze dřeva a konstrukčně jsou řešeny jako dvojitá okna, svisle rozčleněná vždy na tři otvíravá křídla (barva slonová kost). Dveře hlavního vstupu jsou starší, zhotovené ze dřeva a konstrukčně řešené jako dvoukřídlové, kazetové s vrchním nadsvětlíkem. Výkladce jsou novodobé, zhotovené ze dřeva (hnědá barva). Ve dvorním průčelí jsou použita okna plastová bílá s žaluziemi.</p> <p>Dvorní křídlo má v patře podobu bedněné pavlače (hnědý nátěr) se vstupem na schodiště do dvorku. Na toto křídlo navazuje zděná omítaná patrová hospodářská stavba s pultovou střechou krytou plechovými šablonami červeného odstínu. Prostor dvora je uzavřen omítanou zdí (jádro bez štuky).</p> <p>Na p. p. č. 371/3 stojí obdélná garáž s plochou střechou krytou šedočernými lepenkovými pásy. Zdivo je opatřeno vápenocementovou omítkou. V čelní stěně jsou plechová výsuvná vrata.</p>			

dějiny objektu/stavební vývoj

č. p. 482 (staré číslo XI.), staré st. p. č. 418

1585/1595 – Jan Polák, truhlář, platí 4 groše ouroku

1705 – pustý (znovu postaven po roce 1721)

1785 – označeno jako špitál (náležící židovské obci)

1803 – domek připojen k domu č. p. 475 (patrně jen na čas, archivními fotografiemi doložený vstupní portál byl datován 1831, k tomu datu tedy musely proběhnout stavební úpravy)

1843 – na mapách stabilního katastru je objekt vyobrazen jako nespalná stavba na lichoběžníkovém půdorysu, na který navazuje podél Kozího plácku (Ziegen Platz) druhé obdélné křídlo až k dnešní budově č. p. 2219

1895 – novostavba (plán Jan Svoboda, Turnov)

1904 – stavba lednice (plán Vincenc Šulc, Turnov)

1928 – garáž ve dvoře (PD Karel Salač, Turnov)

použité prameny a literatura

Ústřední archiv zeměměřičství a katastru Praha, fond Stabilní katastr, <http://archivnimapy.cuzk.cz/> - k. ú. Turnov.

Archiv Stavebního úřadu v Turnově, složka č. p. 482.

David, R. – Kout, V.: Turnov, stavebně historický rozbor historického jádra, SÚRPMO Praha, 1971, uloženo v archivu NPÚ, ÚOP v Liberci, archiv, sign. SHP 0065.

Novotný, R. R.: Josefínský katastr pro město Turnov, Archiv Českého ráje doby nové a nejnovější, svazek 1, Turnov 2003, s. 251, 368.

Stefan, O.: Přípravné práce pro prostorový a upravovací plán města Turnova. Expertíza stavebně historická, Praha 1944-1945, s. 46.

Šimák, J. V.: Příběhy města Turnova nad Jizerou. 3. díl, Turnov 1904, s. 443 - 445.

archivní plány a fotodokumentace

Plán na postavení domů parc. č. 418 v Turnově, J. Svoboda 1895.

Náčrtek na povrchní zděnou lednici na staveništi č. d. 482 pro pana Václava Cetla, Vincenz Šulc, Turnov 1904.

Plán garáže ve dvoře domu č. p. 482 v Turnově, Ing. Karel Salač, Turnov 1928.

Muzeum Českého ráje v Turnově, sbírka fotografií, sign. A-FT 571a+b, A-FT 1283.

průzkumy

Nejsou známy.

architektonická kvalita, urbanistický význam, předmět památkové ochrany

Pozemek je nedílnou součástí urbanistického celku města. Pro celek MPZ je důležité zejména hmotové (podlažnost, tvar střechy), konstrukční a materiálové řešení objektu, venkovní vzhled a rozsah zastavění parcely. Zastavění pozemku je pro celek MPZ velmi důležité z důvodu zachování urbanistické situace dané části města.

Předmětem ochrany je rozsah zastavění parcely, stávající podlažnost, typ střechy, veškeré historické nosné konstrukce a původní vzhled fasády. Případné další hodnotné konstrukce a prvky je nutno upřesnit stavebně historickým průzkumem stavby (fasáda i interiér).

závady

1) střešní krytina z plechových šablon

2) nástřík fasády, zánik původního architektonického členění, rušivé okenní otvory na šířku

3) vzhled okenních výplní, osazení oken v hloubi špalet, velmi rušivé utilitární plastové výplně okna ve dvorní části (pohledově se dosti uplatňují)

- 4) barevnost omítky komína (meruňkový odstín)
- 5) omítka ohradní zdi dvorku
- 6) hmotově a vzhledově velmi rušivá garáž na p. p. č. 371/3

doporučení/regulativy

K zachování památkových hodnot MPZ je nutno respektovat stávající hmotové, konstrukční a materiálové řešení objektu, rozsah zastavění parcely, podlažnost a typ střechy. Zastavění pozemku je pro celek MPZ velmi důležité z důvodu zachování urbanistické situace dané části města. V případě obnovy střešního pláště je nutno použít výhradně místně obvyklé historické typy krytin – nejlépe vláknocementové šablony šedočerného odstínu nebo přírodní břidlici. V případě obnovy oken preferujeme návrat k původnímu historizujícímu stavu – žádoucí je úprava oken na původní obdélné tvary na výšku a zhotovení kopií doloženého staršího typu výplní ze dřeva (totéž platí i pro dveře a výkladce). V případě obnovy fasády objektu je nutné obnovení původního architektonického členění v původním architektonickém novorenesančním stylu (při použití klasických omítek bez jakýchkoliv novodobých doplňků – zateplení, novodobé omítkové směsi apod.).

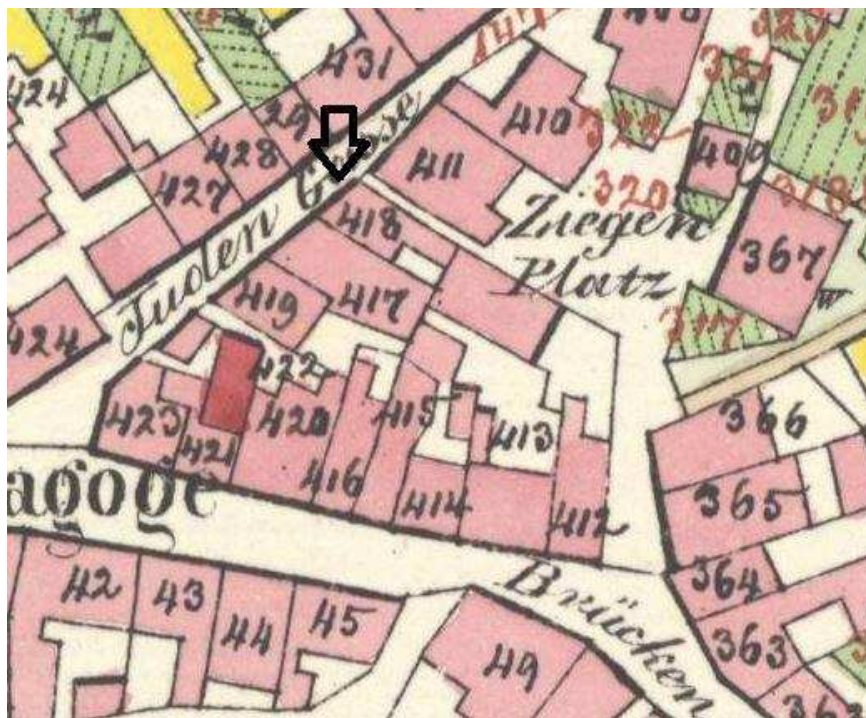
zpracoval: T. Kesner, M. Kolka, I. Peřina

datum: 24. 4. 2016

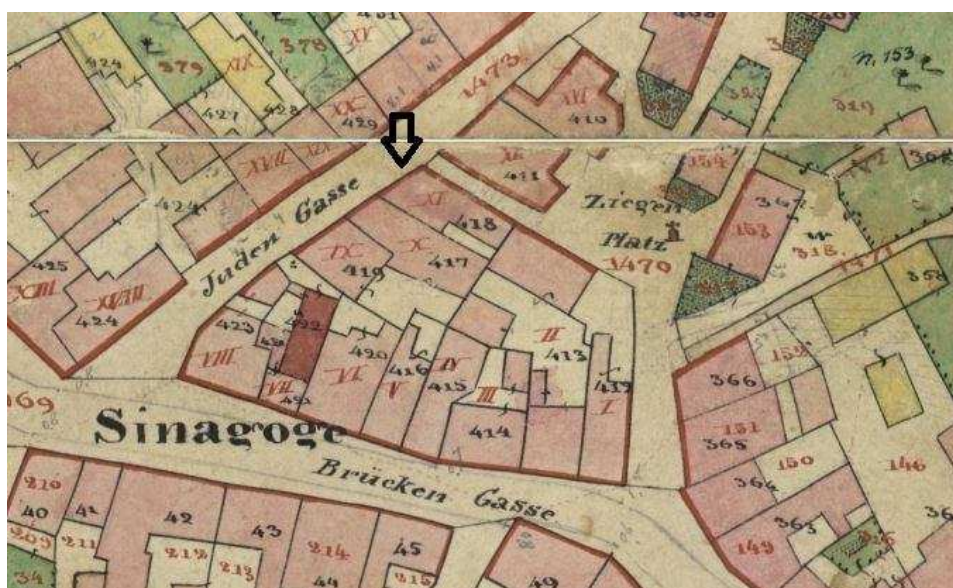
Přílohy:



Zákres do katastrální mapy, V. Vrabec 2014.



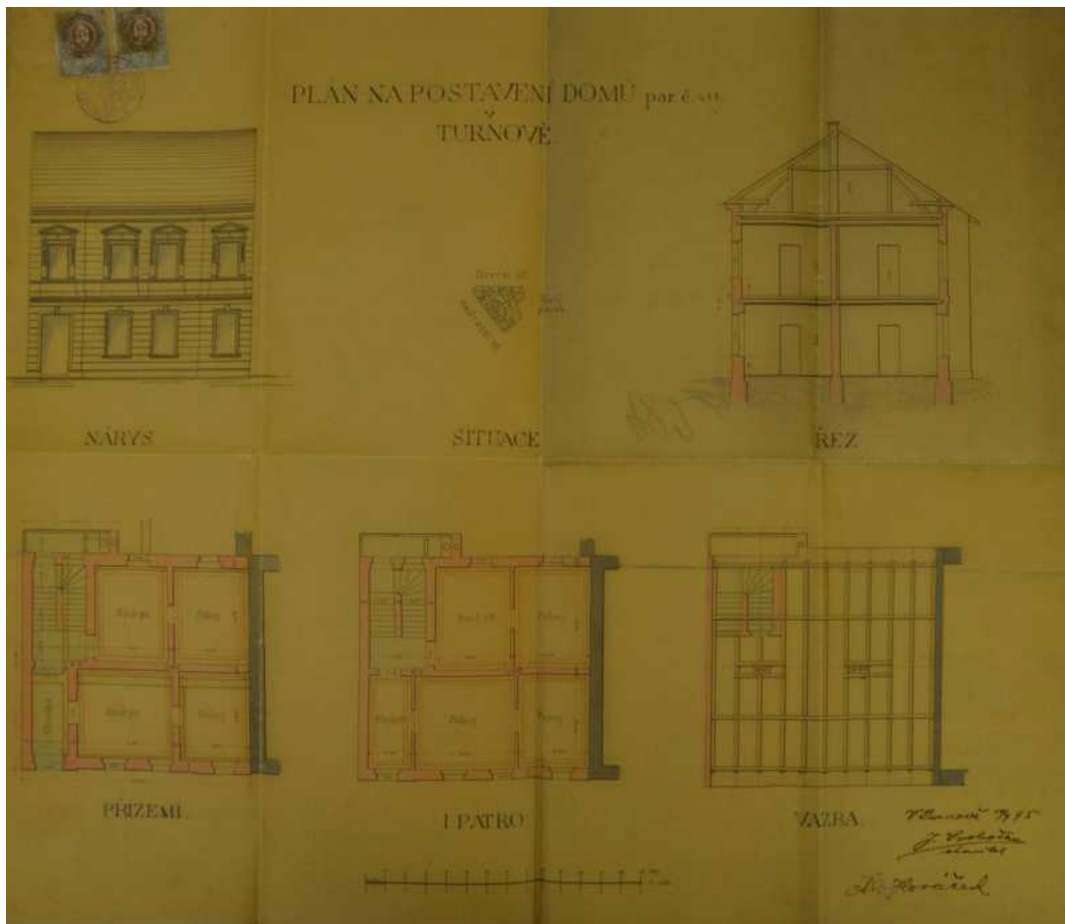
Výřez z císařského otisku Stablního katastru 1843.



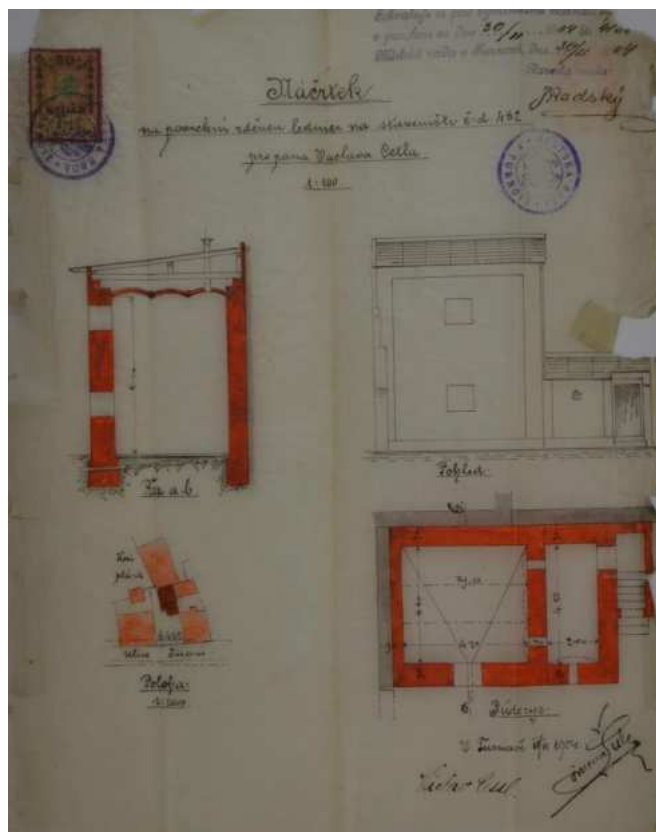
Výřez indikační skici Stablního katastru 1843.



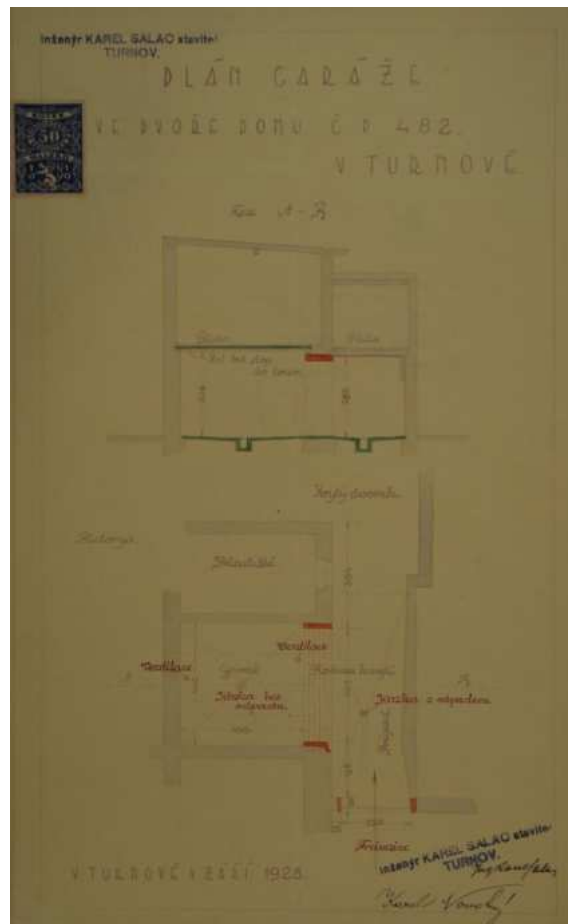
Dům č. p. 482 ve výřezu leteckého snímku, foto A. Kopecký 2014.



Plán na stavbu nového domu z roku 1895, archiv Stavebního úřadu v Turnově.



Plán zděné lednice u č. p. 482 z roku 1904, archiv Stavebního úřadu v Turnově.



Plán garáže ve dvoře domu z roku 1928, archiv Stavebního úřadu v Turnově.



Dům č. p. 482, portál v roce 1904, (foto sbírka MČR, inv. č. AFT 571a).



Dům č. p. 482, celkový pohled od severovýchodu, foto IP 2014.



Dům č. p. 482, hlavní severozápadní průčelí, foto IP 2014.



Dům č. p. 482, hlavní západní průčelí, detail levých dveří, foto IP 2014.




Dům č. p. 482, severovýchodní štítové průčelí, foto IP 2014.



Dům č. p. 482, dvorek, garáž a přístavby u severovýchodního zadního průčelí, foto IP 2014.



Dům č. p. 482, dvorek, garáž a přístavby u severovýchodního zadního průčelí, foto IP 2014.

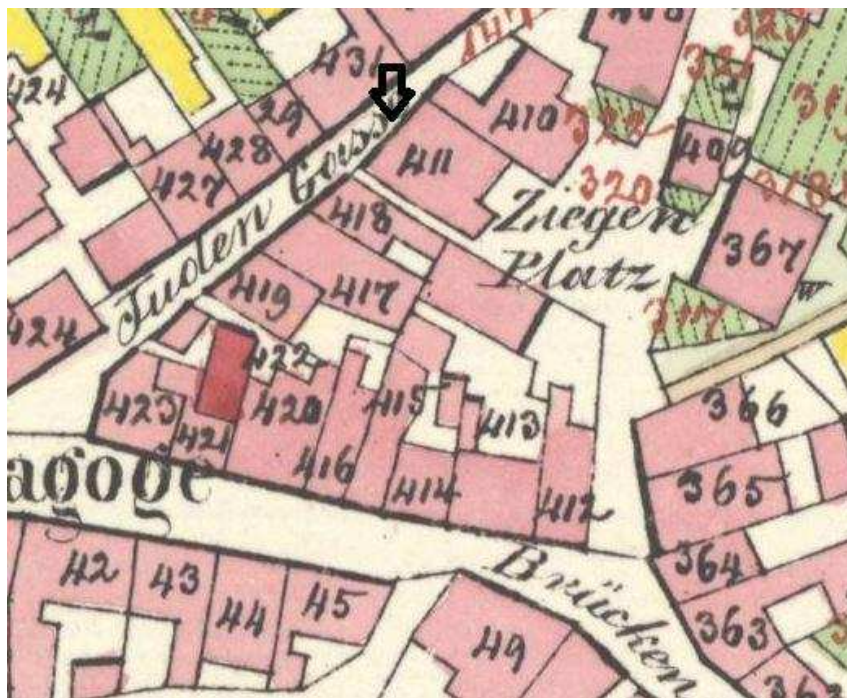
karta objektu Plán zásad památkové ochrany MPZ Turnov		Katalogové číslo	0483
název objektu	zaniklý dům		
č. p./č. e.	483		
parcelní čísla	p. p. č. 370		
lokalizace	Krajířova ulice, jihovýchodní fronta		
GPS:	50°35'14.488"N, 15°9'15.052"E		
výčet objektů	zbořeniště		
rejstříkové číslo ÚSKP			
vlastník	Město Turnov, Antonína Dvořáka 335, 511 01 Turnov		
popis			
<p>Pozemek se nachází v jihovýchodní frontě domu při Krajířově ulici. Nachází se zde zpevněná plocha s krytem z kamenné žulové dlažby. V ploše je vymezeno parkoviště, ukončené vyvýšenými žulovými obrubníky a kovovými zábranami.</p>			
dějiny objektu/stavební vývoj			
<p>č. p. 483 (staré číslo XII.), staré st. p. č. 411 1585/94 – vdova Komínková platí 3 groše ouroku 7. června 1721 David Jakub, žid, koupil spáleniště po Tomáši Fleknovi 28. listopadu 1736 <i>Nathan Jonáš, žid, rozený z Brodu Železného koupil půl domu vedle obecní chalupy židovské, přes uličku</i> 21. července 1770 <i>Heršl Bezno, deputovaný, prodal choti Nathana Volešnického spáleniště v židovské ulici</i> 1843 – na mapách stabilního katastru je vyobrazena jako nespalná budova nepravidelného půdorysu (zhruba L), vymezen Krajířovou ulicí, uličkou mezi č. p. 482 a 483 a Kozím pláckem (Ziegen Platz) 1899 – přístavba záchodů k již stojící továrně (PD Ladislav Slavík, Turnov) 1956 – demolice (č. p. bylo v roce 1995 přiděleno domu na parcele č. 1284)</p>			
použité prameny a literatura			
<p>Ústřední archiv zeměměřičství a katastru Praha, fond Stabilní katastr, http://archivnimapy.cuzk.cz/ - k. ú. Turnov. Archiv Stavebního úřadu v Turnově, složka č. p. 483. David, R. – Kout, V.: Turnov, stavebně historický rozbor historického jádra, SÚRPMO Praha, 1971, uloženo v archivu NPÚ, ÚOP v Liberci, archiv, sign. SHP 0065. Novotný, R. R.: Josefínský katastr pro město Turnov, Archiv Českého ráje doby nové a nejnovější, svazek 1, Turnov 2003, s. 251, 368. Stefan, O.: Přípravné práce pro prostorový a upravovací plán města Turnova. Expertíza stavebně historická, Praha 1944-1945, s. 46. Šimák, J. V.: Příběhy města Turnova nad Jizerou. 3. díl, Turnov 1904, s. 445 - 446.</p>			

archivní plány a fotodokumentace	
Muzeum Českého ráje v Turnově, sbírka fotografií, sign. A-FT 703a.	
průzkumy	
Nejsou známy.	
architektonická kvalita, urbanistický význam, předmět památkové ochrany	
Pozemek je nedílnou součástí urbanistického celku města. Celek MPZ a urbanistická struktura dané části města jsou u daného pozemku narušeny chybějící zástavbou.	
závady	
1) zaniklá stavba domu	
doporučení/regulativy	
Pro celek MPZ a urbanistickou strukturu města je důležité zastavění parcely domem v rozsahu a hmotovém řešení obvyklém v dané ulici. Ideálním řešením by tedy bylo opětovné zastavění pozemku. U případné novostavby je nutno dodržet místně obvyklé materiálové řešení u střešní krytiny (nejlépe vláknocementové šablony) a fasády (nejlépe omítka, dřevěné výplně otvorů, vhodná barevnost v přírodních odstínech používaných na historických stavbách, nepoužívat kontrastní barevnost apod.).	
zpracoval: T. Kesner, M. Kolka, I. Peřina	datum: 24. 4. 2016

Přílohy:



Zákres do katastrální mapy, V. Vrabec 2014.



Výřez z císařského otisku Stablního katastru 1843.




Výřez indikační skici Stablního katastru 1843.



Parcela domu č. p. 483 (parkoviště) ve výřezu leteckého snímku, foto A. Kopecký 2014.



Dům č. p. 483 (levý dům s valbovou střechou) v první polovině 20. století,
(foto sbírka MČR, inv. č. AFT 703 a).

karta objektu Plán zásad památkové ochrany MPZ Turnov		Katalogové číslo	0488
název objektu	kino		
č. p./č. e.	488		
parcelní čísla	p. p. č. 369		
lokalizace	křižovatka ulice Trávnice s Krajířovou ulicí		
GPS:	50°35'14.822"N, 15°9'15.836"E		
výčet objektů	kino		
rejstříkové číslo ÚSKP			
vlastník	SJM Ing. Vítězslav Sekanina a Irena Sekaninová, nám. Českého Ráje 3, 511 01 Turnov		
popis			
<p>Pozemek se nachází v klínu mezi ulicemi Trávnice a Krajířova (na tzv. Kozím plácku). Zděná stavba o dvou nadzemních podlažích je založená na trojúhelném půdorysu a zastřešená plochými střechami. Střechy jsou kryty povlakovou krytinou (šedými a šedočernými pásy asfaltové lepenky). Klempířské prvky jsou zhotoveny z pozinkového plechu. Komínové hlavy (kterých je zde neobvykle velké množství) jsou režné, pálené. Obvodové stěnové konstrukce jsou provedeny z pálených cihel. Vnější omítky jsou zde řešeny jako vápenocementové, škrábané (individualistická moderna). Fasáda je členěná lizénovými rámci, střídání hrubě a hladce omítnutých ploch nebo erbem města na čelním severovýchodním průčelí. Stěnový sokl je opatřen omítkou z kamenicky opracovaného umělého kamene. Průčelí orientovaná do plochy, kde stál zaniklý dům č. p. 483, jsou hladké nečleněná (půdorys kina se zaniklé stavbě vyhýbá odskokem). Okenní otvory mají různé formáty (nejčastěji obdélný na výšku, ale také oválný). Okenní výplně jsou zhotoveny ze dřeva a konstrukčně jsou řešeny jako dvojité okna s horizontálním členěním (nátěr slonová kost). Dveře jsou zhotoveny ze dřeva (prosklené otvíravé, ale také kazetové skládací, nátěr hnědý).</p>			
dějiny objektu/stavební vývoj			
<p>č. p. 488 (staré číslo XVI), staré st. p. č. 410 1585 – první zmínka (Kašpar jirchář) 21. října 1697 - Alžběta Svobodová koupila zpustlý dům na obci s povinností vystavět dům nový (nebo pozemek odprodat vážnému zájemci o stavbu) 1735 – dům opět stojí 1843 – na mapách stabilního katastru je dům vyobrazen jako nespalný s velmi nepravidelným půdorysem (obdélná část delší stranou podél Krajířovy ulice, úzké kolmé křídlo směrem k této ulici, směrem do Kozího plácku část s okoseným nárožím) 1896 – brusičská dílna ve dvoře (plán Jan Svoboda) 1907 – nástavba dílny (plán Jan Svoboda) 1929/30 – novostavba biografu (PD Karel Salač, Turnov a Václav Soukup, Turnov)</p>			
použité prameny a literatura			
Ústřední archiv zeměměřičství a katastru Praha, fond Stabilní katastr, http://archivnimapy.cuzk.cz/ - k. ú. Turnov. NPÚ, ÚOP v Liberci, archiv - složka spisů k č. p. 488.			

Archiv Stavebního úřadu v Turnově, složka č. p. 488.
Babík, M. – Cogan, M.: Zmizelé Čechy. Turnovsko, Praha – Litomyšl 2007, obr. 68 - 71.
David, R. – Kout, V.: Turnov, stavebně historický rozbor historického jádra, SÚRPMO Praha, 1971, uloženo v archivu NPÚ, ÚOP v Liberci, archiv, sign. SHP 0065.
Novotný, R. R.: Josefínský katastr pro město Turnov, Archiv Českého ráje doby nové a nejnovější, svazek 1, Turnov 2003, s. 250, 368.
Stefan, O.: Přípravné práce pro prostorový a upravovací plán města Turnova. Expertíza stavebně historická, Praha 1944-1945, s. 46.
Šimák, J. V.: Příběhy města Turnova nad Jizerou. 3. díl, Turnov 1904, s. 446 - 447.

archivní plány a fotodokumentace

Plán na postavení brusírny při domě p. K. Laufra v Turnově č. 488, J. Svoboda, Turnov 1896.
Plán na přístavbu dílny p. Karla Laufra v Turnově, J. Svoboda, Turnov 1907.
Návrh městského biografu invalidů v Turnově, arch. Karel Salač, Turnov 1927 (situace, půdorysy, řezy a pohledy).
Muzeum Českého ráje v Turnově, sbírka fotografií, sign. A-FT 695a+b+c, A-FT 997, A-FT 699, A-FT 700, A-FT 701, A-FT 703a+b, A-FT 860 a A-FT 1085.

průzkumy

Nejsou známy.

architektonická kvalita, urbanistický význam, předmět památkové ochrany

Pozemek je nedílnou součástí urbanistického celku města. Pro celek MPZ je důležité zejména hmotové (podlažnost, tvar střechy), konstrukční a materiálové řešení objektu, venkovní vzhled a rozsah zastavění parcely. Objekt vznikl na místě poměrně složité a neorganické zástavby kolem tzv. Kozího plácku a nově vytvořil nároží ulic Trávnice a Krajířova. Jedná se o cennou ukázkou moderní architektury (individualistická moderna) s intaktně zachovanými původními prvky (architektonické členění, omítky, výplně oken a vstupů). Zastavění pozemku je pro celek MPZ velmi důležité z důvodu zachování urbanistické situace dané části města.

Předmětem ochrany je rozsah zastavění parcely, stávající podlažnost, typ střechy, veškeré historické nosné konstrukce a původní vzhled fasády. Případné další hodnotné konstrukce a prvky je nutno upřesnit stavebně historickým průzkumem stavby (fasáda i interiér).

závady

1) celkově zanedbaná údržba stavby.

doporučení/regulativy

K zachování památkových hodnot MPZ je nutno respektovat stávající hmotové, konstrukční a materiálové řešení objektu, rozsah zastavění parcely, podlažnost a typ střechy. Zastavění pozemku je pro celek MPZ velmi důležité z důvodu zachování urbanistické situace dané části města. V případě obnovy střešního pláště je nutno použít výhradně místně obvyklé historické typy krytin – v daném případě hladké asfaltové pásy šedého nebo šedočerného odstínu. V případě obnovy oken a dveří preferujeme obnovu stávajících výplní, teprve v případě dožití výměny za přesné materiálové a konstrukční kopie (včetně původní barevnosti). V případě obnovy fasády objektu je nutné zachování a obnovení původního architektonického členění (při použití klasických omítek bez jakýchkoliv novodobých doplňků – zateplení, novodobé omítkové směsi apod., zásadní je zachování stávající struktury omítek). Práce na fasádě by měla provádět osoba s prokazatelnými zkušenostmi s opravou tohoto druhu omítek.

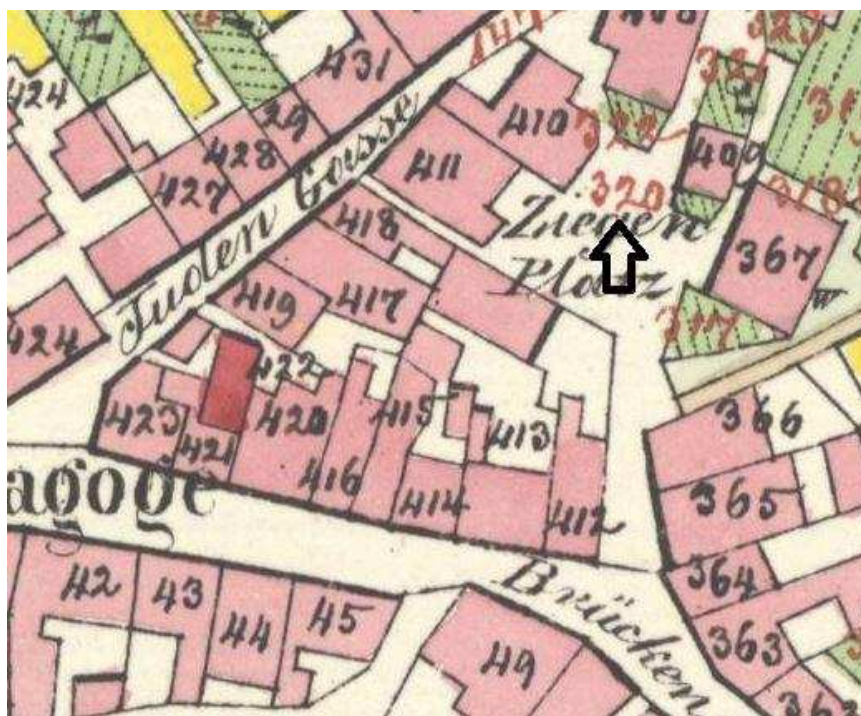
zpracoval: T. Kesner, M. Kolka, I. Peřina

datum: 24. 4. 2016

Přílohy:



Zákres do katastrální mapy, V. Vrabec 2014.




Výřez z císařského otisku Stabilního katastru 1843.



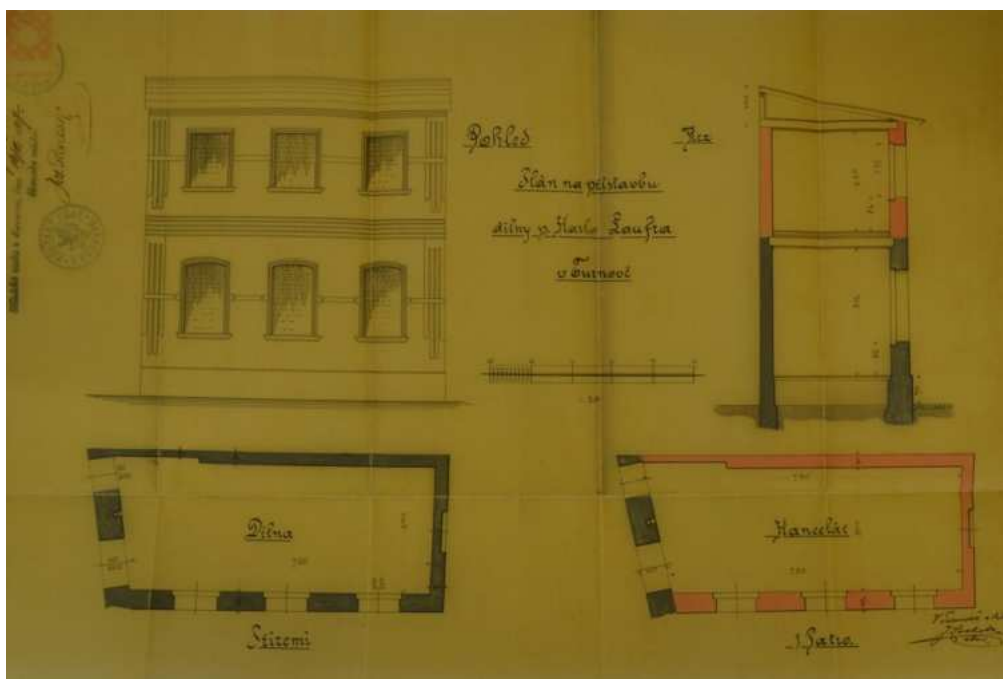
Výřez indikační skici Stablního katastru 1843.



Dům č. p. 488 ve výřezu leteckého snímku, foto A. Kopecký 2014.



Plán na postavení brusírny u č. p. 488 z roku 1896, archiv Stavebního úřadu v Turnově.



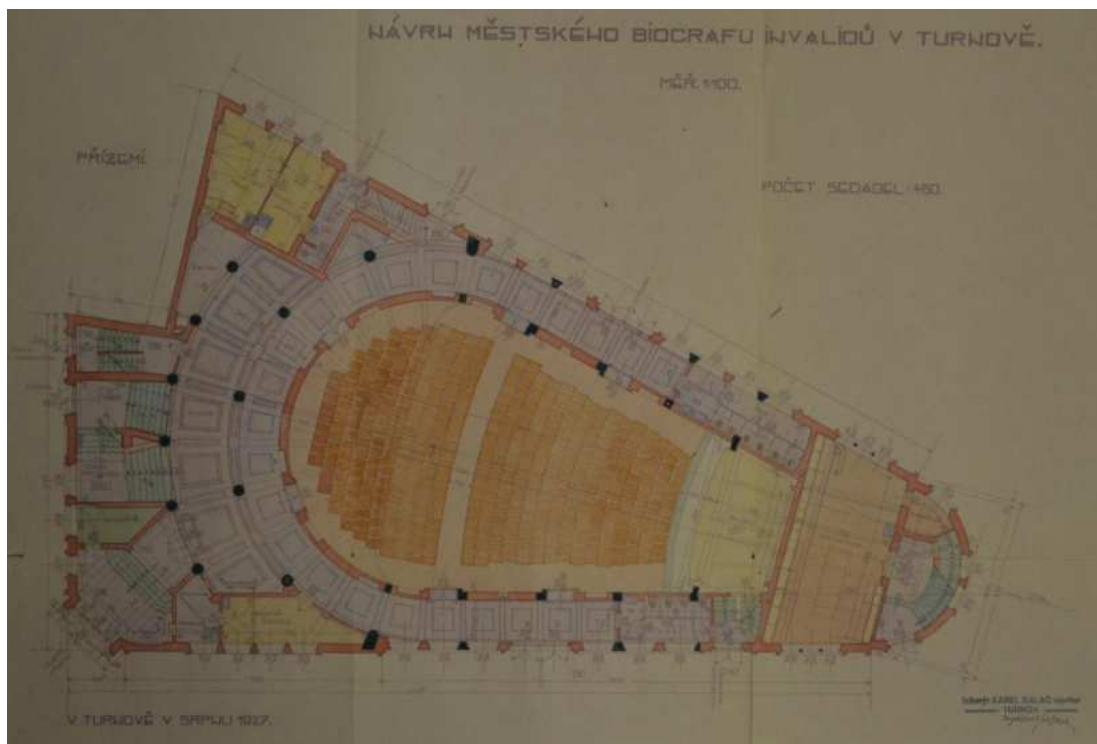
Plán na přístavbu dílny z roku 1907, archiv Stavebního úřadu v Turnově.



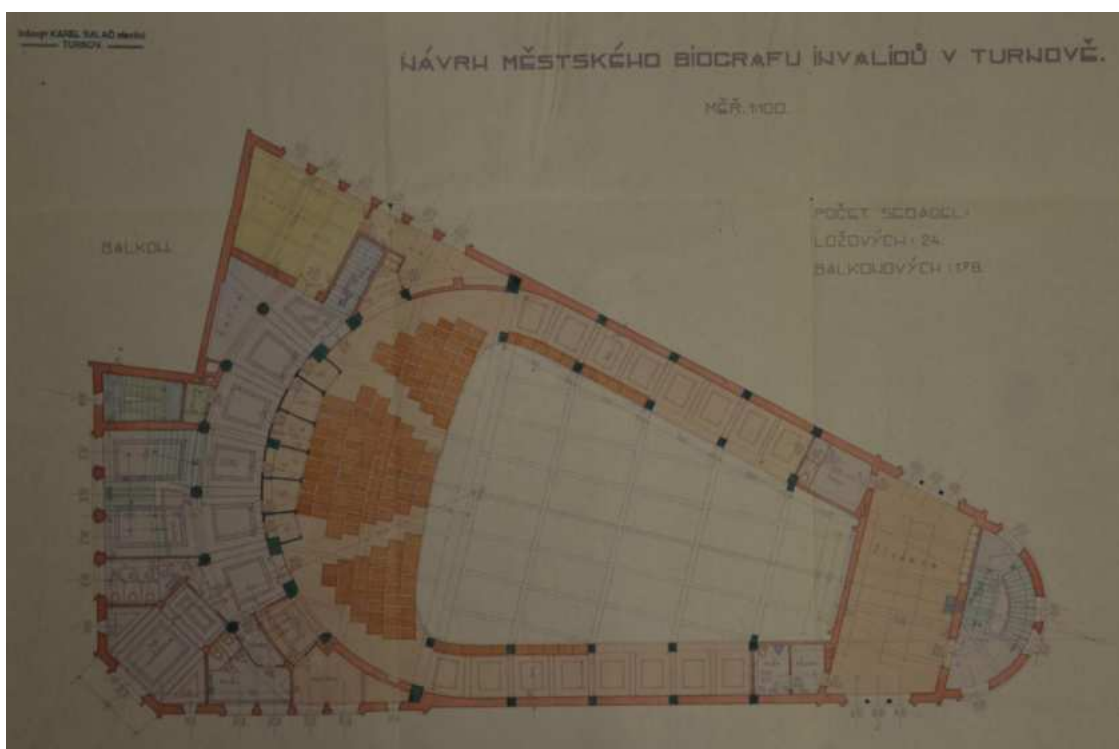
Návrh městského biografu invalidů v Turnově, arch. Karel Salač, z roku 1927, situace, archiv Stavebního úřadu v Turnově.




Návrh biografu, arch. Karel Salač, z roku 1927, suterén, archiv Stavebního úřadu v Turnově.



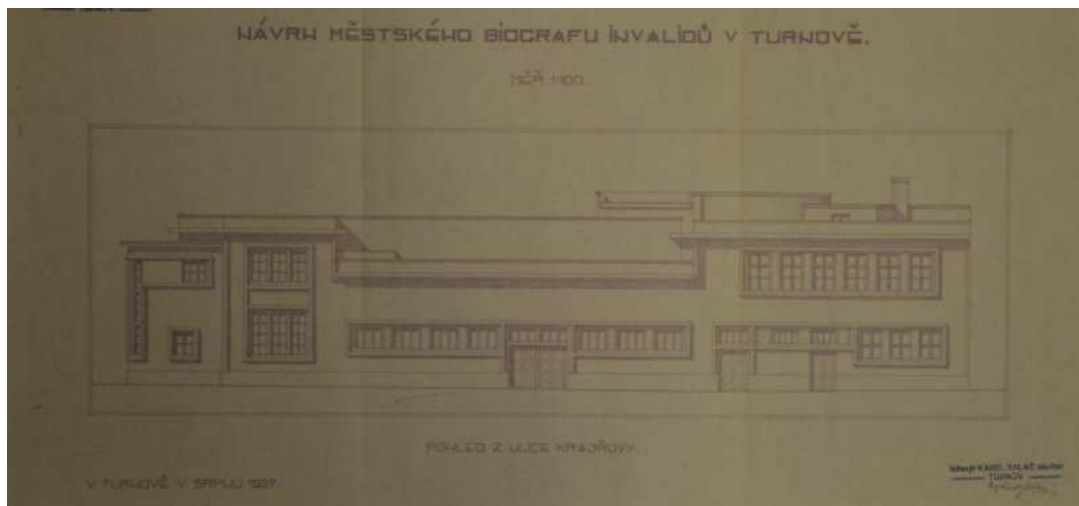
Návrh biografu, arch. Karel Salač, z roku 1927, přízemí, archiv Stavebního úřadu v Turnově.



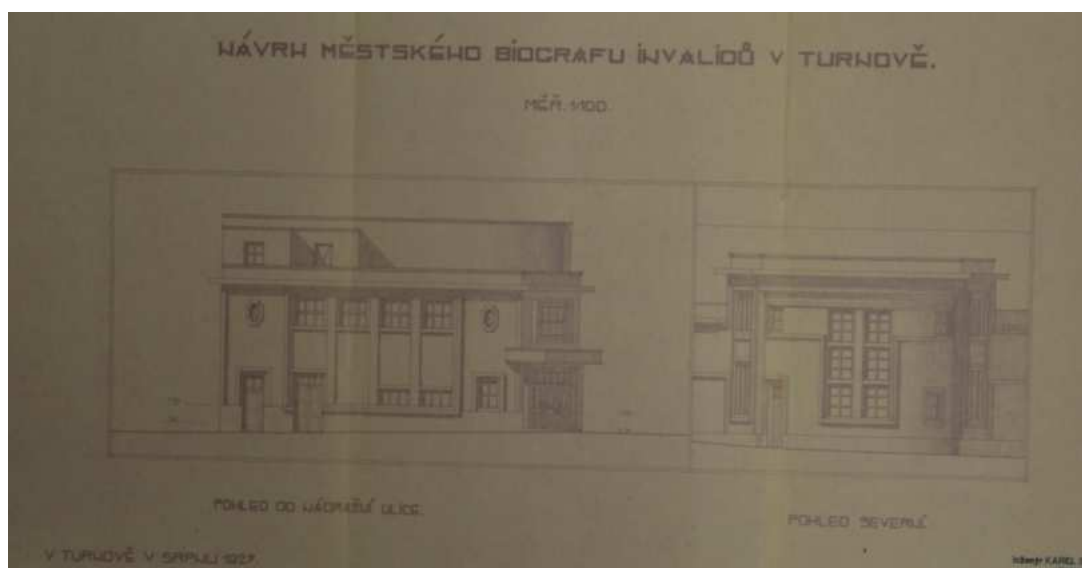
Návrh biografu, arch. Karel Salač, z roku 1927, balkon, archiv Stavebního úřadu v Turnově.



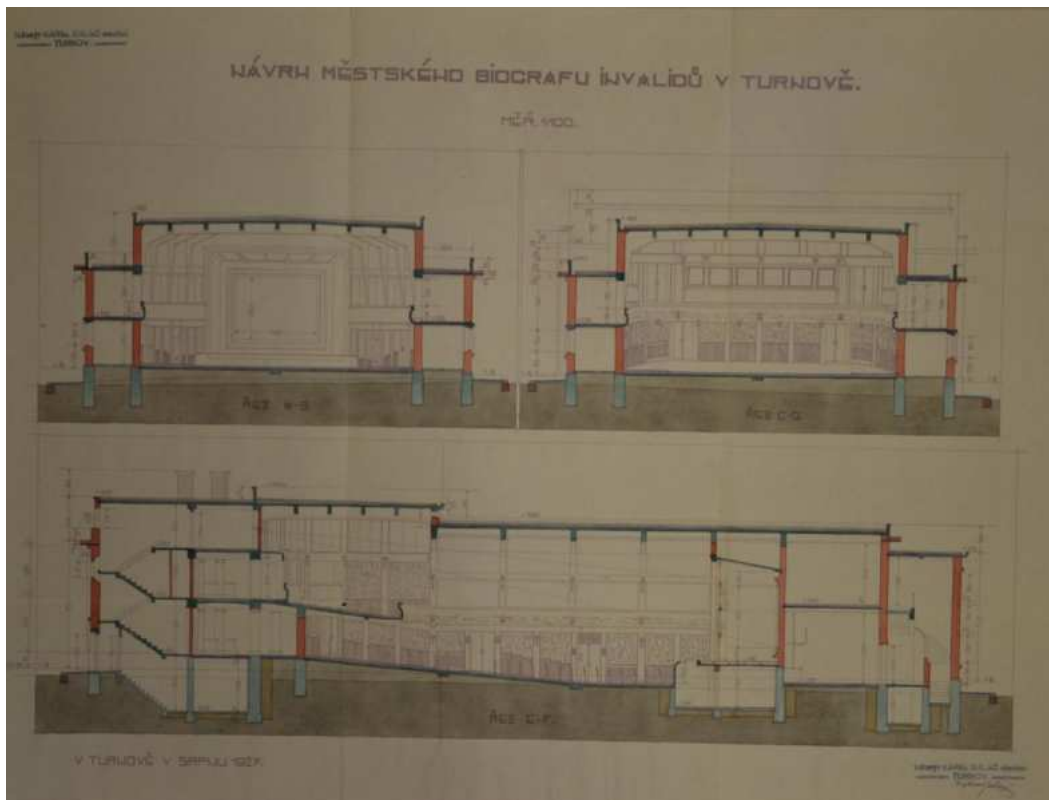
Návrh biografu, arch. Karel Salač, z roku 1927, pohled z Trávnice, archiv Stavebního úřadu v Turnově.




Návrh biografu, arch. Karel Salač, z roku 1927, pohled z Krajířovy ulice, archiv Stavebního úřadu v Turnově.



Návrh biografu, arch. Karel Salač, z roku 1927, pohled od Nádražní ulice a severní pohled, archiv Stavebního úřadu v Turnově.



Návrh biografu, arch. Karel Salač, z roku 1927, řezy, archiv Stavebního úřadu v Turnově.



Dům č. p. 488 před rokem 1928, (foto sbírka MČR, inv. č. AFT 697).



Dům č. p. 488 (třetí zprava) mezi lety 1914 a 1926, (foto sbírka MČR, inv. č. AFT 703 a).



Dům č. p. 488 (zcela vlevo) mezi lety 1914 a 1926, (foto sbírka MČR, inv. č. AFT 703 b).



Dům č. p. 173 s kapličkou, který byl zbořen v roce 1900 (rovněž parcela budoucího kina),
(foto sbírka MČR, inv. č. AFT 1085).



Staveniště kina těsně po započetí stavby před rokem 1931, (foto sbírka MČR, inv. č. AFT 700).



Stavba kina před rokem 1931, (foto sbírka MČR, inv. č. AFT 695 a).



Stavba kina těsně před dokončením a před zbouráním kapličky před rokem 1931, (foto sbírka MČR, inv. č. AFT 699).



Dům č. p. 488, severovýchodní průčelí, foto IP 2014.



Dům č. p. 488, východní průčelí, foto IP 2014.



Dům č. p. 488, východní průčelí, foto IP 2014.



Dům č. p. 488, východní průčelí, foto IP 2014.



Dům č. p. 488, celkový pohled od jihu, foto IP 2014.



Dům č. p. 488, část jihozápadního průčelí a severozápadní průčelí, foto IP 2014.

karta objektu**Plán zásad památkové ochrany MPZ Turnov**

Katalogové číslo

2199

název objektu	dům
č. p./č. e.	2199
parcelní čísla	p. p. č. 374/1
lokalizace	Krajířova ulice, vnitroblok mezi nárožím Krajířovy a Palackého ulice
GPS:	50°35'13.473"N, 15°9'13.189"E
výčet objektů	synagoga
rejstříkové číslo ÚSKP	12577/6-5983
vlastník	Město Turnov, Antonína Dvořáka 335, 511 01 Turnov

**popis**

Synagoga se nachází ve vnitrobloku mezi Krajířovou a Palackého ulicí mezi domy č. p. 478, 479 a 480. Přístup k objektu je veden z Krajířovy ulice branou mezi domy č. p. 479 a 480. Brána je tvořená dvojicí bosovaných pilířů s profilovanými krycí deskami na vrcholu a dvěma kovanými křídly s bohatě zdobenými motivy. Pozemek okolo synagogy tvoří pouze úzký nepravidelný dvorek za branou (dlažba ze starých a nových pískovcových desek), ukončený bedněnou přístavbou s pultovou střechou krytou šedočernou lepenkou (sociální zázemí).

Objekt je zděný patrový, založený na mírně obdélném půdoryse a zastřešený dvojicí valbových střech s odlišnou výškovou úrovní. Střešní krytina je přírodní břidlice šedočerného odstínu. Klempířské prvky jsou z titanzinku. Zdivo jižního dílu (modlitebna) je zděné z pískovcových kvádrů, severní díl je z pálených cihel. K severozápadnímu nároží přiléhá schodišťová šíje s pískovcovými sloupy, vřetenovým schodištěm z pískovcových stupňů a pultovou střechou krytou břidlicí. Fasáda celé stavby je opatřena vápennou omítkou a jednoduchým architektonickým členěním (lizénové rámce). Okenní otvory jsou obdélné na výšku s půlkruhovým záklenkem. Výplně jsou dřevěné jednoduché s dolní dvoukřídlou částí (dělená vodorovně na dvě tabulky) a horní vyklápěcí půlkruhovou částí. Nátěr oken je středně hnědý. Vstupní dveře jsou dřevěné rámové kazetové s nátěry ve stejném odstínu.

Interiér má v každém podlaží dva díly, v jižním se nachází vlastní modlitebna, v severním v přízemí předsíň a v patře galerie. Výmalba interiéru a její vybavení pocházejí až na výjimky z přelomu 19. a 20. století. Krovky jsou vaznicové soustavy se stojatými stolicemi (relikty staršího barokního krovu hambalkové soustavy – např. vazné trámy).

dějiny objektu/stavební vývoj

č. p. 2199 (staré číslo IX.), staré st. p. č. 422

původní synagoga se do požáru židovské čtvrti v roce 1707 nacházela na místě stávajícího domu č. p. 481 (viz vlastní heslo)

1715 – 1718 – výstavba dochované synagogy na pozemku staršího obytného domu (poprvé doložen 1594 – Jan Vejkar kovář, dále uváděno vždy jako „dům na obci“, 1656 – dům obnoven, předtím opuštěn, 1683 – poprvé židovský majitel, 1695 – kovář Jindřich Čejka, po požáru 1707 místo prodal ke stavbě synagogy, ta zaknihována k roku 1719, není jasné, zda byly do zdiva nové budovy pojaty starší meziparcelní zdi – zejména k č. p. 477)

1843 – na mapách stabilního katastru je budova vyobrazena jako nespalná s protáhlým obdélným půdorysem

2. polovina 18. století – nástavba patra na původně přízemní severní díl, nové přístupové schodiště počátek 20. století – nová výmalba interiéru, nový mobiliář, elektrifikace (1905)

1928 - nové krovy a střecha (krytina místo břidlice eternit)

1967 – přestavba na sklady, nové hurdiskové stropy, vestavba výtahu, nové otvory, zaldění původních otvorů (OSP Semily)

1993 – prohlášení objektu kulturní památkou

2007 – 2008 – celková obnova stavby (PD – Profes Projekt, s. r. o., Ing. Tomáš Hocke)

použité prameny a literatura

Ústřední archiv zeměměřičství a katastru Praha, fond Stabilní katastr, <http://archivnimapy.cuzk.cz/> - k. ú. Turnov.

NPÚ, ÚOP v Liberci, archiv – karty kulturní památky, složka spisů k č. p. 2199 + fotoarchiv.

Archiv Stavebního úřadu v Turnově, složka č. p. 2199.

David, R. – Kout, V.: Turnov, stavebně historický rozbor historického jádra, SÚRPMO Praha, 1971, uloženo v archivu NPÚ, ÚOP v Liberci, archiv, sign. SHP 0065.

Hartman, P. – Prostředník, J. 2008: Záchranný archeologický výzkum v židovské synagoze v Turnově. In: Sborník Národního památkového ústavu územního odborného pracoviště v Liberci, 36-44.

Hocke, T. 2008: Obnova židovské synagogy v Turnově. In: Sborník Národního památkového ústavu územního odborného pracoviště v Liberci, 45-54.

Novotný, R. R.: Josefínský katastr pro město Turnov, Archiv Českého ráje doby nové a nejnovější, svazek 1, Turnov 2003, s. 251, 368.

Stefan, O.: Přípravné práce pro prostorový a upravovací plán města Turnova. Expertíza stavebně historická, Praha 1944-1945, s. IX.

Šimák, J. V.: Příběhy města Turnova nad Jizerou. 3. díl, Turnov 1904, s. 341 - 343.

Šimák, J. V.: Soupis památek historických a uměleckých Království českém. Díl XXXII. Politický okres turnovský, Praha 1909, s. 234 - 235.

archivní plány a fotodokumentace

Plán nové vazby modlitebny náboženské obce Izrael. v Turnově, Václav Ouvín, Turnov 1928.

Muzeum Českého ráje v Turnově, sbírka fotografií, sign. A-FT 1072a.

průzkumy

Podroužek, K. – Ebel, M.: Stavebně historický průzkum. Turnov p. č. 374 – synagoga, nepublikovaný strojopis, Česká Lípa 2004.

architektonická kvalita, urbanistický význam, předmět památkové ochrany

Pozemek je nedílnou součástí urbanistického celku města. Pro celek MPZ je důležité zejména hmotové (podlažnost, tvar střechy), konstrukční a materiálové řešení objektu, venkovní vzhled a rozsah zastavění parcely. Jedná se o mimořádně cennou autenticky zachovanou stavbu, která náleží mezi nejvýznamnější

objekty svého druhu v českých zemích. Zastavění pozemku je pro celek MPZ velmi důležité z důvodu zachování urbanistické situace dané části města.

Předmětem ochrany je rozsah zastavění parcely, stávající podlažnost, typ střechy, veškeré historické nosné konstrukce, původní vzhled fasády, dispozice interiéru a veškeré konstrukční a umělecko-řemeslné prvky v exteriéru i interiéru stavby.

závady

Nejsou známy.

doporučení/regulativy

K zachování památkových hodnot MPZ je nutno respektovat stávající hmotové, konstrukční a materiálové řešení objektu, rozsah zastavění parcely, podlažnost a typ střechy. Zastavění pozemku je pro celek MPZ velmi důležité z důvodu zachování urbanistické situace dané části města. V případě obnovy střešního pláště je nutno použít výhradně místně obvyklé historické typy krytin – v daném případě výhradně přírodní břidlici, kladenou dle zde doloženého způsobu (tzv. německé krytí). V případě obnovy fasády, interiéru a jednotlivých umělecko-řemeslných prvků je nutno vycházet ze zpracovaného stavebně historické průzkumu, dílčích specializovaných průzkumů a maximálně zachovávat autentické části (kopie pouze v případě nemožnosti záchrany původního prvku). Práce na obnově umělecko-řemeslných prvků může provádět pouze osoba s příslušným oprávněním Ministerstva kultury ČR.

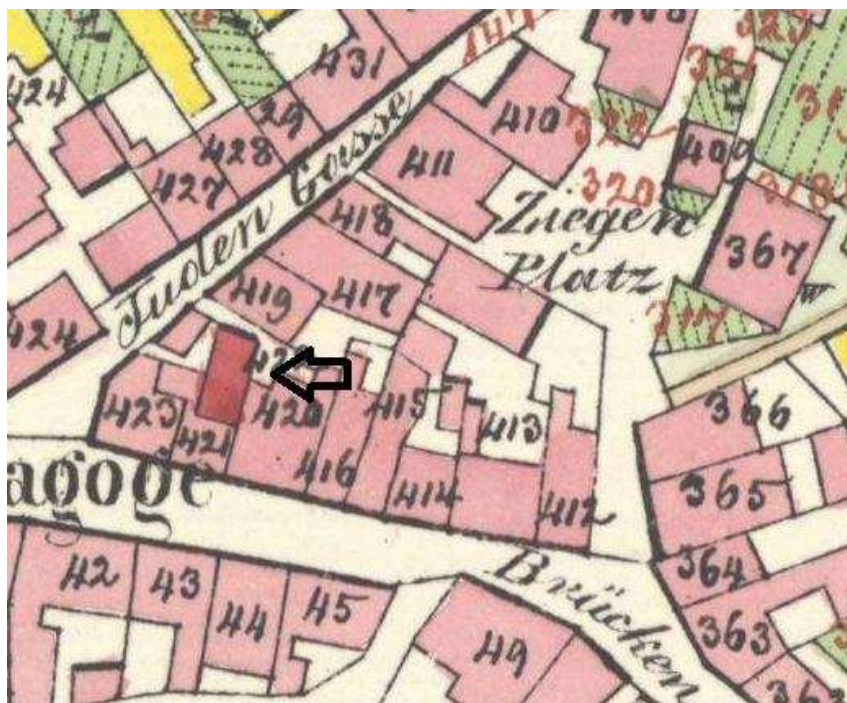
zpracoval: T. Kesner, M. Kolka, I. Peřina

datum: 24. 4. 2016

Přílohy:



Zákres do katastrální mapy, V. Vrabec 2014.



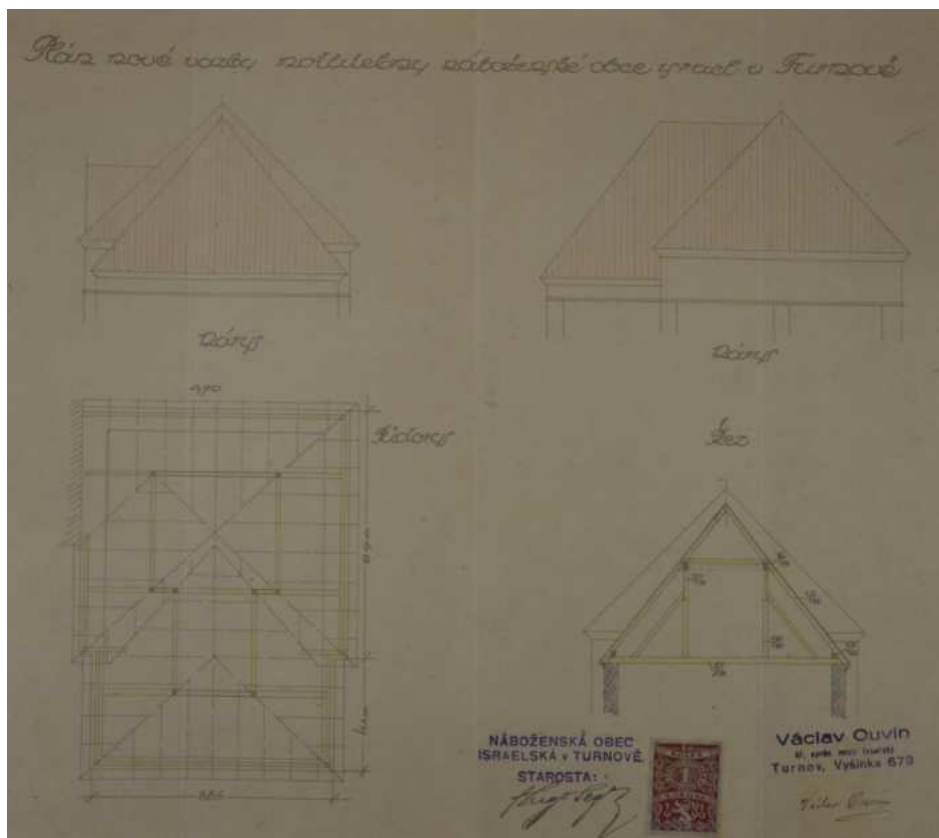
Výřez z císařského otisku Stablního katastru 1843.



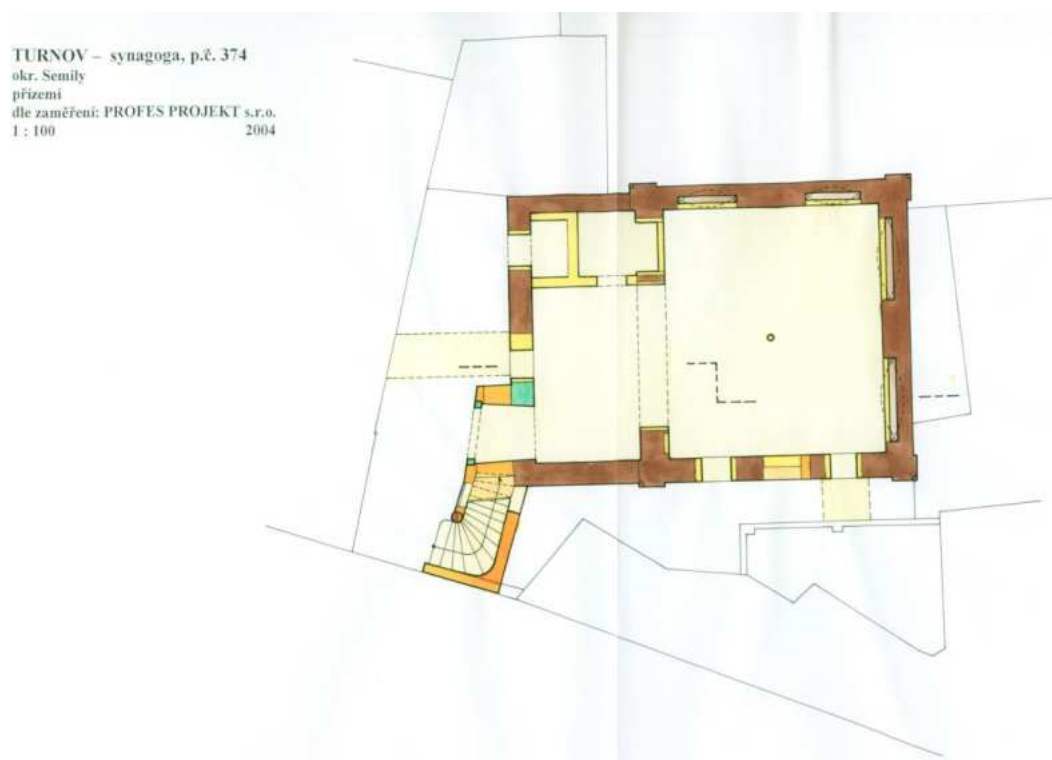
Výřez indikační skici Stablního katastru 1843.



Dům č. p. 2219 ve výřezu leteckého snímku, foto A. Kopecký 2014.

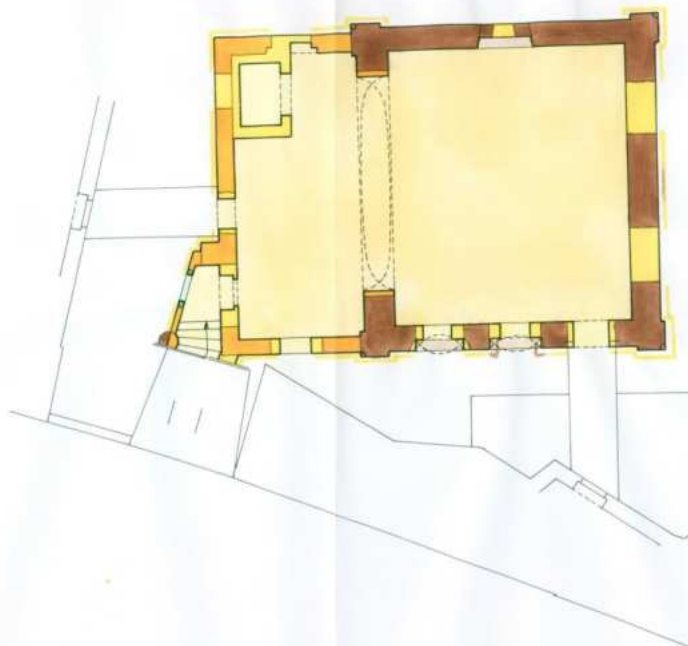


Plán nové vazby krovy z roku 1928, archiv Stavebního úřadu v Turnově.



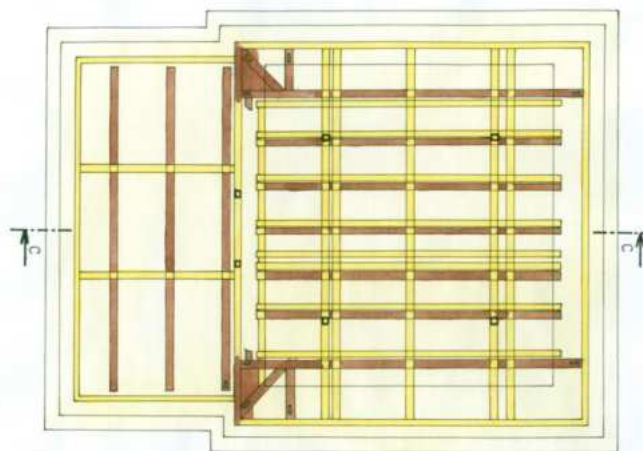
Dům č. p. 2219, půdorys přízemí dle SHP Podroužek – Ebel 2004.

TURNOV – synagoga, p.č. 374
okr. Semily
patro
dle zaměření: PROFES PROJEKT s.r.o.
1 : 100 2004



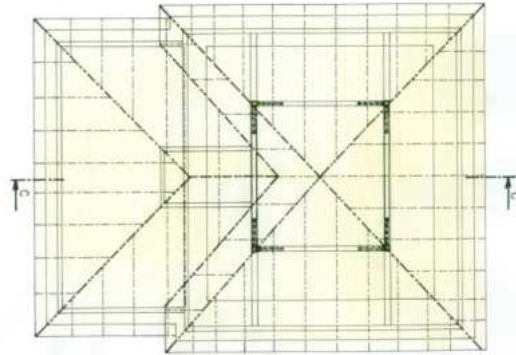
Dům č. p. 2219, půdorys patra dle SHP Podroužek – Ebel 2004.

TURNOV – synagoga, p.č. 374
okr. Semily
podstřeší
dle zaměření: PROFES PROJEKT s.r.o.
1 : 100 2004



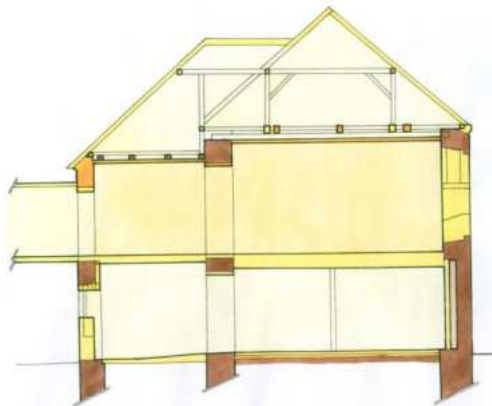
Dům č. p. 2219, půdorys podstřeší dle SHP Podroužek – Ebel 2004.

TURNOV – synagoga, p.č. 374
okr. Semily
krov
dle zaměření: PROFES PROJEKT s.r.o.
1 : 100 2004



Dům č. p. 2219, půdorys krovu dle SHP Podroužek – Ebel 2004.

TURNOV – synagoga, p.č. 374
okr. Semily
řez AA
dle zaměření: PROFES PROJEKT s.r.o.
1 : 100 2004



Dům č. p. 2219, řez domem dle SHP Podroužek – Ebel 2004.

TURNOV – synagoga, p.č. 374
okr. Semily
řez BB'
dle zaměření: PROFES PROJEKT s.r.o.
1 : 100 2004



Dům č. p. 2219, řez krovem dle SHP Podroužek – Ebel 2004.




Dům č. p. 2219 synagoga při stavbě domů č. p. 478 a 479 po roce 1909,
(foto sbírka MČR, inv. č. AFT 1072).



Dům č. p. 2219, vstup do synagogy z Krajířovy ulice, foto IP 2014.



Dům č. p. 2219, detail výmalby stropu, foto P. Šternová, archiv NPÚ v Liberci.

karta objektu Plán zásad památkové ochrany MPZ Turnov		Katalogové číslo	2219
název objektu	hospodářský objekt		
č. p./č. e.	2219		
parcelní čísla	p. p. č. 381/4		
lokalizace	tzv. Kozí plácek, blok mezi ulicemi Trávnice a Krajířova		
GPS:	50°35'13.776"N, 15°9'15.304"E		
výčet objektů	hospodářský objekt		
rejstříkové číslo ÚSKP			
vlastník	Zdeněk Pokorný, Palackého 473, 511 01 Turnov		
popis			
<p>Pozemek se nachází při tzv. Kozím plácku v bloku mezi ulicemi Trávnice a Krajířova. Zděná stavba o dvou nadzemních podlažích je založená na obdélném půdorysu. Delší stranou je dům orientován do tzv. Kozího plácku. Střecha je sedlová a krytá azbestocementovými šablonami. Klempířské prvky jsou zhotoveny z pozinkového plechu. V obou střešních rovinách jsou osazena tři výlezová okna. Obvodové stěnové konstrukce jsou provedeny nejspíše ze smíšeného zdiva. Vnější omítky jsou zde řešeny jako vápenocementové hladké s novodobě upraveným architektonickým členěním (ploché římsy, šambrány kolem oken a vstupu – zde s klenákem na vrcholu, boční a zadní průčelí jsou nečleněné). Okenní otvory mají obdélný formát na šířku. Okenní výplně jsou zhotoveny ze dřeva a konstrukčně jsou řešeny jako jednoduchá okna, dělená na čtyři křídla (horní cca třetinové oproti dolním). V hlavním uličním průčelí jsou umístěny novodobá dvoukřídlá dřevěná vrata do průjezdu a vlevo novodobá garážová vrata palubkové konstrukce. Výplně mají středně hnědý nátěr. Nad garážovými vraty je v úrovni 2. NP obdélný otvor (šupák?, upravené ze staršího okna sýpkového typu). Ve dvoře navazují na objekt dvě přístavby, jedna obdélná s pultovou střechou krytou eternitem, druhá víceboká krytá lepenkou.</p>			
dějiny objektu/stavební vývoj			
<p>č. p. 2219 (původně součást č. p. 473 – staré číslo II., staré st. p. č. 413) dům č. p. 473 uváděn již od poloviny 16. století, znovu vystavěn po požáru v roce 1707, po roce 1800 stavebně upravován, v roce 1940 rovněž uváděna cenná konírna (dnešní č. p. 2219) z konce 18. století 1843 – na mapách stabilního katastru je vyobrazen za domem č. p. 473, v severozápadní části dvora stály dvě obdélné nespalné budovy (zadní fungovala jako konírna – dnešní č. p. 2219) 1901 – přepažení skladiště bednářské dílny – dnešní č. p. 2299 (plán Antonín Bernat, Turnov) 1904 – nástavba skladiště – dnešní č. p. 2219 (plán Jan Svoboda, Turnov), dle dobové fotografie bohatší členění fasády (např. rámce pod okny ve 2. NP), na navrženém plánu sýpková okna a polopatro nahrazují starší mansardovou střechu, ve skutečnosti vzniklo asi hned samostatné patro a vaznicový krov sedlové střechy. Přízemí je barokní původně s mansardovou střechou, dochována řada druhotně užitých železných dveří s nekrytou zámkovou mechanikou, patrně se jedná o gotickou tradici v období renesance a raného baroka, dveře mohly přežít některý z požárů Turnova (např. 1707). Patro a krov a jeho zařízení odkazuje ke zřízení obchodu se semeny a kávou na počátku 20. století viz přílohy.</p>			

použité prameny a literatura

Ústřední archiv zeměměřičství a katastru Praha, fond Stabilní katastr, <http://archivnimapy.cuzk.cz/> - k. ú. Turnov.
NPÚ, ÚOP v Liberci, archiv - složka spisů k č. p. 473.
Archiv Stavebního úřadu v Turnově, složka č. p. 473.
David, R. – Kout, V.: Turnov, stavebně historický rozbor historického jádra, SÚRPMO Praha, 1971, uloženo v archivu NPÚ, ÚOP v Liberci, archiv, sign. SHP 0065.
Stefan, O.: Přípravné práce pro prostorový a upravovací plán města Turnova. Expertíza stavebně historická, Praha 1944-1945, s. 45.
Šimák, J. V.: Příběhy města Turnova nad Jizerou. 3. díl, Turnov 1904, s. 335 - 338.

archivní plány a fotodokumentace

Náčrtek na přepažení skladiště pro bednáře pro pana Alfreda Abelesa čís. d. 473 v Turnově, Ant. Bernat, Turnov 1901. – **jedná se o dnešní č. p. 2219**
Plán na zvýšení skladiště při domě č. p. 473 pana Alfreda Abelesa v Turnově, J. Svoboda, Turnova 1904. – **jedná se o dnešní č. p. 2219**
Muzeum Českého ráje v Turnově, sbírka fotografií, sign. A-FT 695b, A-FT 703a.

průzkumy

Marek, D.: Dům čp. 473 v Turnově. Archivní rešerše, Turnov 2010.
Podklady pro rukopis nálezové zprávy OPD, soukromý archiv I. Peřina.

architektonická kvalita, urbanistický význam, předmět památkové ochrany

Pozemek je nedílnou součástí urbanistického celku města. Pro celek MPZ je důležité zejména hmotové (podlažnost, tvar střechy), konstrukční a materiálové řešení objektu, venkovní vzhled a rozsah zastavění parcely. Jedná o jednu z cenných hospodářských staveb na území MPZ s předpokládanými konstrukcemi ze stavebních etap od 18. do 20. století. Zastavění pozemku je pro celek MPZ velmi důležité z důvodu zachování urbanistické situace dané části města (poloha stavby fixuje konec domovního bloku oproti tzv. Kozímu plácku).
Předmětem ochrany je rozsah zastavění parcely, stávající podlažnost, typ střechy, veškeré historické nosné konstrukce a původní vzhled fasády. Případné další hodnotné konstrukce a prvky je nutno upřesnit stavebně historickým průzkumem stavby (fasáda i interiér). Vzhledem k předpokládanému zachování výše uvedených stavebních konstrukcí, historického dispozičního řešení a cenných konstrukcí a detailů z různých historických období je nutno zvážit případné podání návrhu na kulturní památku.

závady

- 1) částečně zjednodušení fasády, nevhodný typ omítky z poslední opravy
- 2) umístění garážových vrat v hlavním průčelí a utilitární stříška nad vraty

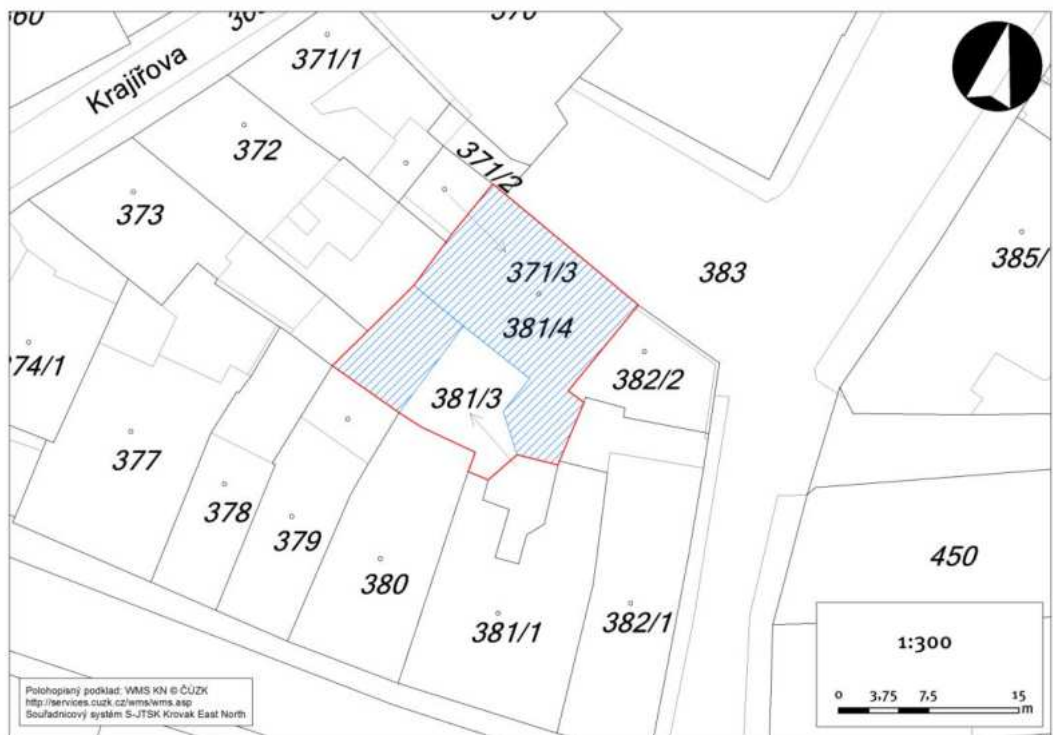
doporučení/regulativy

K zachování památkových hodnot MPZ je nutno respektovat stávající hmotové, konstrukční a materiálové řešení objektu, rozsah zastavění parcely, podlažnost a typ střechy. Zastavění pozemku je pro celek MPZ velmi důležité z důvodu zachování urbanistické situace dané části města. V případě obnovy střešního pláště je nutno použít výhradně místně obvyklé historické typy krytin – nejlépe vláknocementové šablony šedočerného odstínu nebo přírodní břidlicí. V případě obnovy oken a vstupních dveří se preferuje oprava a repasování, v horším případě zhotovení přesné kopie stávajících výplní ze dřeva (náhrada za typově a konstrukčně vhodnější je žádoucí u garážových vrat v hlavním průčelí). V případě obnovy fasády objektu je nutné zachování stávajícího a případné obnovení chybějícího architektonického členění (při použití klasických omítek bez jakýchkoliv novodobých doplňků – zateplení, novodobé omítkové směsi apod.).

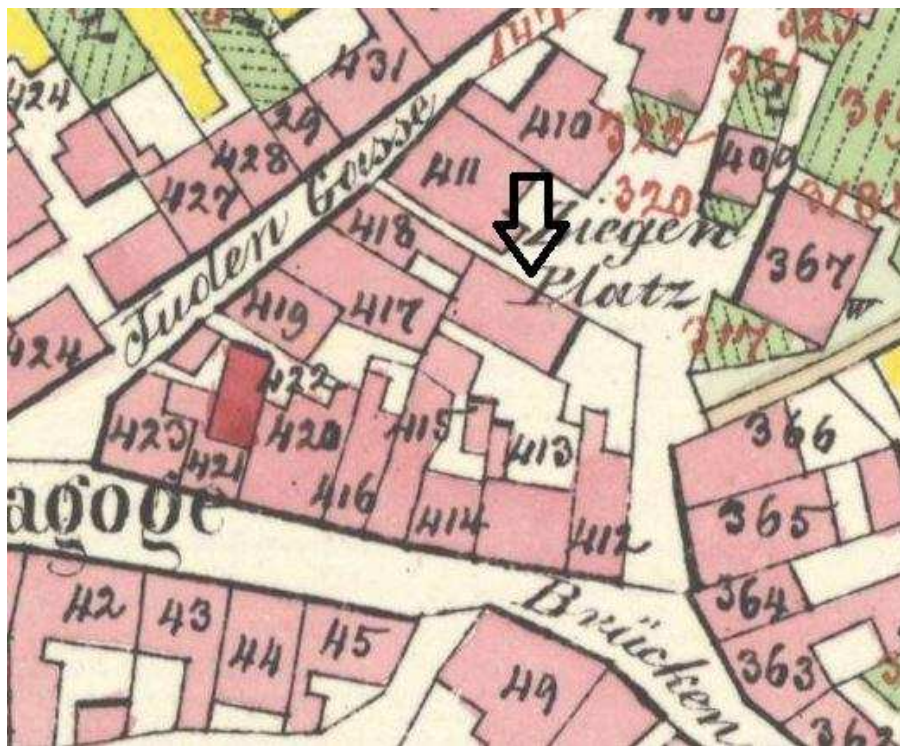
zpracoval: T. Kesner, M. Kolka, I. Peřina

datum: 24. 4. 2016

Přílohy:



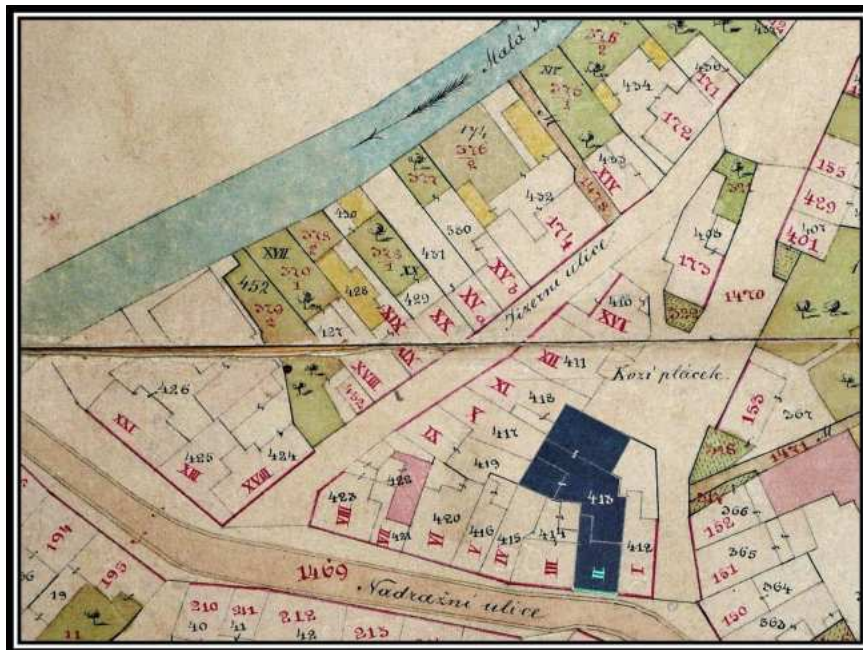
Zákres do katastrální mapy, V. Vrabec 2014.



Výřez z císařského otisku Stabliního katastru 1843.



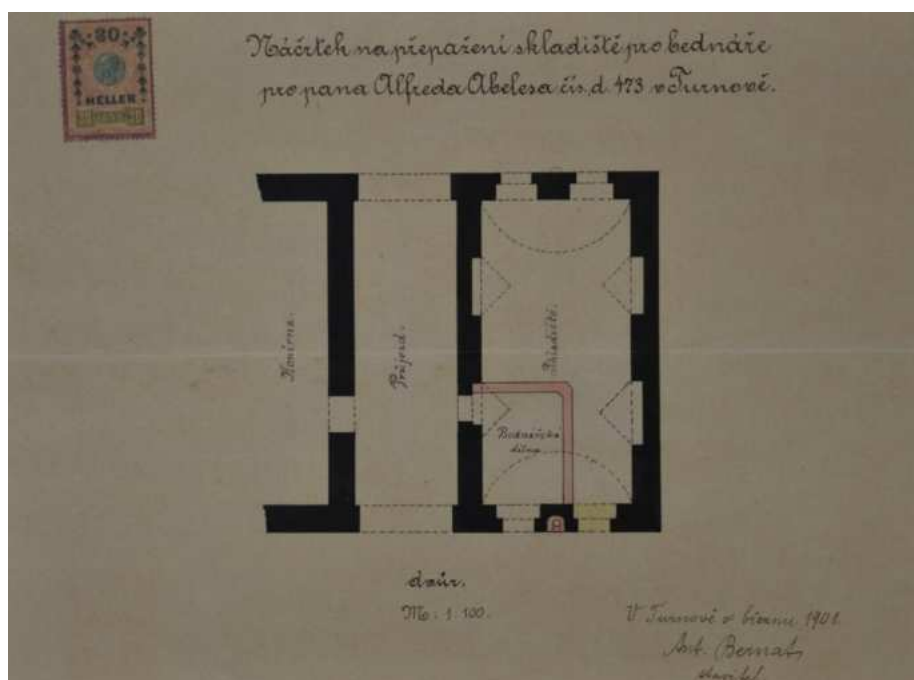
Výřez indikační skici Stablního katastru 1843.



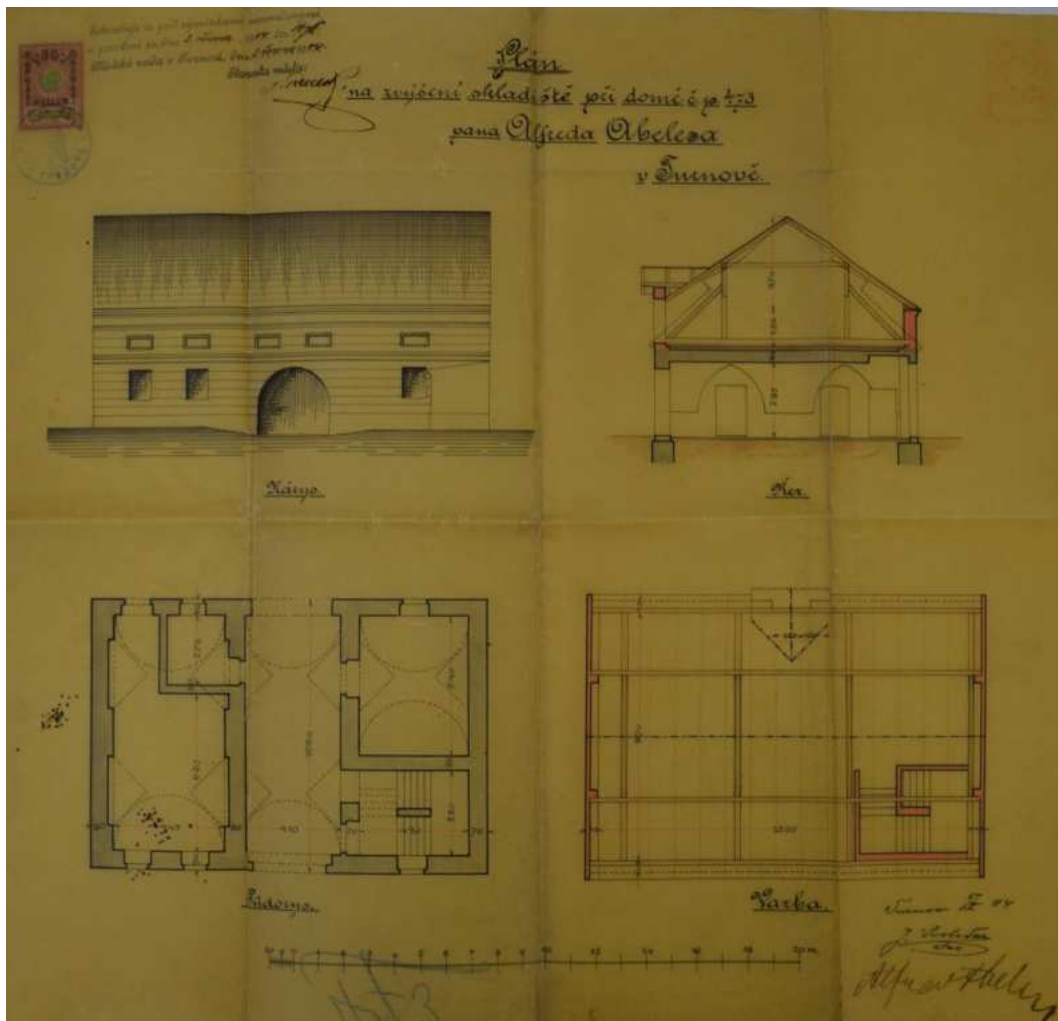
Dům č. p. 2219 přináležející k domu č. p. 473 (modře) na plánu Turnova 1873, odvozeného z map Stablního katastru 1843.



Dům č. p. 2219 ve výřezu leteckého snímku, foto A. Kopecký 2014.



Náčrtek na přepažení skladiště pro bednáře z roku 1901, archiv Stavebního úřadu v Turnově.



Plán na zvýšení skladiště při domě č. p. 473 z roku 1904, archiv Stavebního úřadu v Turnově.



Dům č. p. 2219 (zcela vlevo hrana snímku) patrná fasáda domu v první polovině 20. století, (foto sbírka MČR, inv. č. AFT 703 a).



Dům č. p. 2219 za stavenišťem kina před rokem 1931, (foto sbírka MČR, inv. č. AFT 695 b).



Dům č. p. 2219, hlavní severovýchodní průčelí domu, foto IP 2014.



Dům č. p. 2219, zadní jihozápadní průčelí domu, foto IP 2010.



Dům č. p. 2219, zadní jihozápadní část domu, barokní okno zakryté mladší přístavbou, foto IP 2010.



Dům č. p. 2219, průjezd domu, foto IP 2010.



Dům č. p. 2219, pravý trakt, dveře seskládané ze dvou do konírny a pravý trakt, mladší klasicistní železné dveře na schodiště, foto IP 2010.



Dům č. p. 2219, dveře do schodišťového prostoru s otočeným zámkem na lícové straně, druhotné užití jak dveří, tak předělání zámku, foto IP 2010.



Dům č. p. 2219, levý trakt, zámek a rubová strana dveří do mladší pražírny kávy, foto IP 2010.



Dům č. p. 2219, interiér mladšího patra, patrně po roce 1904, foto IP 2010.



Dům č. p. 2219, interiér mladšího patra, patrně po roce 1904, dochovaná transmisa, foto IP 2010.



Dům č. p. 2219, interiér mladšího krovu, patrně po roce 1904, foto IP 2010.



Dům č. p. 2219, interiér mladšího krovu, patrně po roce 1904, detail korečkového dopravníku, foto IP 2010.